

ЗАТВЕРДЖЕНО
Рішення виконавчого комітету
Чернігівської міської ради
"31" липня 2025 року № 409

2

АКТ № 2

щодо визначення збитків (збережених коштів) власнику землі в особі Чернігівської міської ради на території Чернігівської міської ради

03 липня 2025 року

місто Чернігів

Комісія з визначення розміру збитків, заподіяних власникам землі та землекористувачам, яка діє відповідно до Положення "Про порядок визначення та відшкодування збитків, заподіяних власникам землі та землекористувачам в місті Чернігові" викладеного в редакції рішення Чернігівської міської ради від 21.09.2017 року № 23/VII-14 "Про внесення змін та доповнень до Положення про порядок визначення та відшкодування збитків, заподіяних власникам землі та землекористувачам в місті Чернігові" та рішення виконавчого комітету від 09 серпня 2024 року № 534 "Про утворення комісії з визначення розмірів збитків, заподіяних власникам землі та землекористувачам", у складі голови комісії Атрошенка О. А., заступника голови комісії Дмитренка В. Л. та її членів, присутніх на засіданні відповідно до протоколу № 39 від 03 липня 2025 року, розглянувши матеріали комісії (інформацію ГУ ДПС у Чернігівській області, Головного управління Держгеокадастру у Чернігівській області, розрахунки суми збитків, листування з суб'єктами господарювання, якими нанесені збитки та інші матеріали) встановила:

1. Власник землі або землекористувач, якому заподіяли збитки:	територіальна громада м. Чернігова в особі Чернігівської міської ради
2. Особа, яка завдала шкоду:	Жиглій Любов Ігорівна (рнোকпп [REDACTED])
3. Земельна ділянка, яку використовують без правостановлюючих документів, розташована за адресою:	вул. Київська, 5, м. Чернігів
4. Площа земельної ділянки, яка використовується	0,0034 га
5. Кадастровий номер земельної ділянки	7410100000:02:050:0615
6. Період використання земельної ділянки без правостановлюючих документів	3 01.01.2018 по 31.12.2024 рік включно, за виключенням 2022 року
7. Вид цільового призначення земель згідно з класифікацією видів цільового призначення земель у редакції <u>урядової постанови "Про внесення змін до деяких актів Кабінету Міністрів України" від 28.07.2021 № 821 (Додаток 59 "Класифікатор видів цільового призначення земельних ділянок")</u>	для будівництва та обслуговування адміністративних будинків, офісних будівель компаній, які займаються підприємницькою діяльністю, пов'язаною з отриманням прибутку
8. Об'єкти нерухомості розміщені на земельній ділянці (<u>інформація Державного реєстру речових прав на нерухоме майно</u>)	Нежитлове приміщення, магазин непродовольчих товарів
9. Підстава використання земельної ділянки	без договірні відносини (використання земельної ділянки без правостановлюючих документів), речове право щодо земельної ділянки не зареєстровано

Враховуючи вищезазначене, керуючись статтями 116, 125, 156, 157, 206 Земельного кодексу України, постановою Кабінету Міністрів України від 19.04.1993 № 284 "Про Порядок визначення та відшкодування збитків власникам землі та землекористувачам" комісія склала

Акт щодо визначення збитків (збережених коштів) власнику землі в особі Чернігівської міської ради на території Чернігівської міської ради у розмірі 25 514,02 грн. (двадцять п'ять тисяч п'ятсот чотирнадцять гривень 02 коп.)






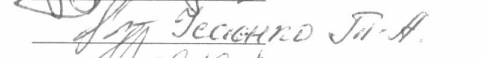
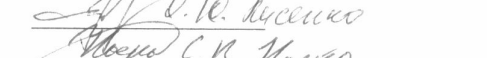
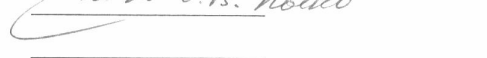






У разі визнання вимог, зазначених у цьому Акті, особа яка має відшкодувати збитки (збережені кошти) підписує акт та сплачує кошти не пізніше ніж протягом одного місяця після затвердження акту рішенням виконавчого комітету Чернігівської міської ради на розрахунковий рахунок: ГУК у Чернігівській обл./м.Чернігів/24062200, код отримувача (ЄДРПОУ) – 37972475, банк – Казначейство України (ЕАП), рахунок № UA428999980314060611000025739, код класифікації доходів 24062200.

Голова комісії  Олександр АТРОЩЕНКО

Заступник голови комісії  Василь ДМИТРЕНКО

Секретар комісії  Іва ЗАЗУЛЬЧЕНКО

Члени комісії:

 Олександр ЗАЗУЛЬЧЕНКО
 Олександр ЗАЗУЛЬЧЕНКО
 Олександр ЗАЗУЛЬЧЕНКО
 Олександр ЗАЗУЛЬЧЕНКО
 Олександр ЗАЗУЛЬЧЕНКО
 Олександр ЗАЗУЛЬЧЕНКО
 Олександр ЗАЗУЛЬЧЕНКО
 Олександр ЗАЗУЛЬЧЕНКО
 Олександр ЗАЗУЛЬЧЕНКО
 Олександр ЗАЗУЛЬЧЕНКО
 Олександр ЗАЗУЛЬЧЕНКО
 Олександр ЗАЗУЛЬЧЕНКО
 Олександр ЗАЗУЛЬЧЕНКО
 Олександр ЗАЗУЛЬЧЕНКО

Особа, яка завдала шкоду/ представник _____

ЗАТВЕРДЖЕНО
Рішення виконавчого комітету
Чернігівської міської ради
"31" липня 2025 року № 409

АКТ № 3

щодо визначення збитків (збережених коштів) власнику землі в особі Чернігівської міської ради на території Чернігівської міської ради

03 липня 2025 року

місто Чернігів

Комісія з визначення розміру збитків, заподіяних власникам землі та землекористувачам, яка діє відповідно до Положення "Про порядок визначення та відшкодування збитків, заподіяних власникам землі та землекористувачам в місті Чернігові" викладеного в редакції рішення Чернігівської міської ради від 21.09.2017 року № 23/VII-14 "Про внесення змін та доповнень до Положення про порядок визначення та відшкодування збитків, заподіяних власникам землі та землекористувачам в місті Чернігові" та рішення виконавчого комітету від 09 серпня 2024 року № 534 "Про утворення комісії з визначення розмірів збитків, заподіяних власникам землі та землекористувачам", у складі голови комісії Атрощенко О. А., заступника голови комісії Дмитренка В. Л. та її членів, присутніх на засіданні відповідно до протоколу № 39 від 03 липня 2025 року, розглянувши матеріали комісії (інформацію ГУ ДПС у Чернігівській області, Головного управління Держгеокадастру у Чернігівській області, розрахунки суми збитків, листування з суб'єктами господарювання, якими нанесені збитки та інші матеріали) встановила:

1. Власник землі або землекористувач, якому заподіяли збитки:	територіальна громада м. Чернігова в особі Чернігівської міської ради
2. Особа, яка завдала шкоду:	Харенко Олександр Вікторович (рпнокпп [REDACTED])
3. Земельна ділянка, яку використовують без правостановлюючих документів, розташована за адресою:	вул. Волковича, 2-б, м. Чернігів
4. Площа земельної ділянки, яка використовується	0,0097 га
5. Кадастровий номер земельної ділянки	7410100000:02:008:0187
6. Період використання земельної ділянки без правостановлюючих документів	з 01.02.2024 по 31.12.2024 рік включно
7. Вид цільового призначення земель згідно з класифікацією видів цільового призначення земель у редакції урядової постанови "Про внесення змін до деяких актів Кабінету Міністрів України" від 28.07.2021 № 821 (Додаток 59 "Класифікатор видів цільового призначення земельних ділянок")	Для будівництва та обслуговування будівель закладів охорони здоров'я та соціальної допомоги (для закладів охорони здоров'я)
8. Об'єкти нерухомості розміщені на земельній ділянці (інформація Державного реєстру речових прав на нерухоме майно)	Нежитлове приміщення, приміщення перукарні
9. Підстава використання земельної ділянки	без договірні відносини (використання земельної ділянки без правостановлюючих документів), речове право щодо земельної ділянки не зареєстровано

Враховуючи вищезазначене, керуючись статтями 116, 125, 156, 157, 206 Земельного кодексу України, постановою Кабінету Міністрів України від 19.04.1993 № 284 "Про Порядок

визначення та відшкодування збитків власникам землі та землекористувачам" комісія склала Акт щодо визначення збитків (збережених коштів) власнику землі в особі Чернігівської міської ради на території Чернігівської міської ради у розмірі 2 654,71 грн. (дві тисячі шістсот п'ятдесят чотири гривні 71 коп.)




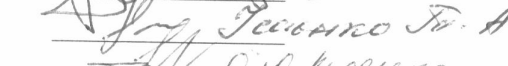
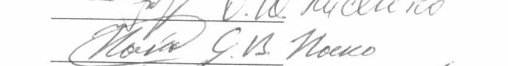






У разі визнання вимог, зазначених у цьому Акті, особа яка має відшкодувати збитки (збережені кошти) підписує акт та сплачує кошти не пізніше ніж протягом одного місяця після затвердження акту рішенням виконавчого комітету Чернігівської міської ради на розрахунковий рахунок: ГУК у Чернігівській обл./м.Чернігів/24062200, код отримувача (ЄДРПОУ) – 37972475, банк – Казначейство України (ЕАП), рахунок № UA428999980314060611000025739, код класифікації доходів 24062200.

Голова комісії  Олександр АТРОЩЕНКО

Заступник голови комісії  Василь ДМИТРЕНКО

Секретар комісії  Іван ЗАЗУЛЬЧЕНКОВ

Члени комісії :

Особа, яка завдала шкоду/ представник _____

ЗАТВЕРДЖЕНО
Рішення виконавчого комітету
Чернігівської міської ради
"31" липня 2025 року № 409

АКТ № 4

щодо визначення збитків (збережених коштів) власнику землі в особі Чернігівської міської ради на території Чернігівської міської ради

03 липня 2025 року

місто Чернігів

Комісія з визначення розміру збитків, заподіяних власникам землі та землекористувачам, яка діє відповідно до Положення "Про порядок визначення та відшкодування збитків, заподіяних власникам землі та землекористувачам в місті Чернігові" викладеного в редакції рішення Чернігівської міської ради від 21.09.2017 року № 23/VII-14 "Про внесення змін та доповнень до Положення про порядок визначення та відшкодування збитків, заподіяних власникам землі та землекористувачам в місті Чернігові" та рішення виконавчого комітету від 09 серпня 2024 року № 534 "Про утворення комісії з визначення розмірів збитків, заподіяних власникам землі та землекористувачам", у складі голови комісії Атрошенка О. А., заступника голови комісії Дмитренка В. Л. та її членів, присутніх на засіданні відповідно до протоколу № 39 від 03 липня 2025 року, розглянувши матеріали комісії (інформацію ГУ ДПС у Чернігівській області, Головного управління Держгеокадастру у Чернігівській області, розрахунки суми збитків, листування з суб'єктами господарювання, якими нанесені збитки та інші матеріали) встановила:

1. Власник землі або землекористувач, якому заподіяли збитки:	територіальна громада м. Чернігова в особі Чернігівської міської ради
2. Особа, яка завдала шкоду:	Чернін Євген Якович (рнокпп ██████████)
3. Земельна ділянка, яку використовують без правостановлюючих документів, розташована за адресою:	вул. Мартина Небаби, 106, м. Чернігів
4. Площа земельної ділянки, яка використовується	0,1164 га
5. Кадастровий номер земельної ділянки	7410100000:02:024:0096
6. Період використання земельної ділянки без правостановлюючих документів	3 01.01.2023 по 26.02.2024 рік включно
7. Вид цільового призначення земель згідно з класифікацією видів цільового призначення земель у редакції урядової постанови "Про внесення змін до деяких актів Кабінету Міністрів України" від 28.07.2021 № 821 (Додаток 59 "Класифікатор видів цільового призначення земельних ділянок")	для будівництва та обслуговування будівель закладів побутового обслуговування
8. Об'єкти нерухомості розміщені на земельній ділянці (інформація Державного реєстру речових прав на нерухоме майно)	об'єкт нерухомого майна – станція технічного обслуговування на 6 постів з улаштуванням автономного джерела теплопостачання, Ю-2
9. Підстава використання земельної ділянки	без договірні відносини (використання земельної ділянки без правостановлюючих документів), речове право щодо земельної ділянки не зареєстровано

Враховуючи вищезазначене, керуючись статтями 116, 125, 156, 157, 206 Земельного кодексу України, постановою Кабінету Міністрів України від 19.04.1993 № 284 "Про Порядок визначення та відшкодування збитків власникам землі та землекористувачам" комісія склала

Акт щодо визначення збитків (збережених коштів) власнику землі в особі Чернігівської міської ради на території Чернігівської міської ради у розмірі 137 905,86 грн. (сто тридцять сім тисяч дев'ятосот п'ять гривень 86 коп.)









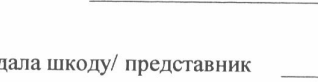

У разі визнання вимог, зазначених у цьому Акті, особа яка має відшкодувати збитки (збережені кошти) підписує акт та сплачує кошти не пізніше ніж протягом одного місяця після затвердження акту рішенням виконавчого комітету Чернігівської міської ради на розрахунковий рахунок: ГУК у Чернігівській обл./м.Чернігів/24062200, код отримувача (ЄДРПОУ) – 37972475, банк – Казначейство України (ЕАП), рахунок № UA428999980314060611000025739, код класифікації доходів 24062200.

Голова комісії  Олександр АТРОШЕНКО

Заступник голови комісії  Василь ДМИТРЕНКО

Секретар комісії  Іван ЗАЗУЛЬЧЕНКО

Члени комісії:

-  Олександр МАРЧЕНКО
-  Олег КОСУК
-  Олег КОСУК
-  Олег КОСУК
-  Олег КОСУК
-  Олег КОСУК
-  Олег КОСУК
-  Олег КОСУК
-  Олег КОСУК
-  Олег КОСУК

Особа, яка завдала шкоду/ представник _____

ЗАТВЕРДЖЕНО
Рішення виконавчого комітету
Чернігівської міської ради
"31" липня 2025 року № 409

2

АКТ № 5

щодо визначення збитків (збережених коштів) власнику землі в особі Чернігівської міської ради на території Чернігівської міської ради

03 липня 2025 року

місто Чернігів

Комісія з визначення розміру збитків, заподіяних власникам землі та землекористувачам, яка діє відповідно до Положення "Про порядок визначення та відшкодування збитків, заподіяних власникам землі та землекористувачам в місті Чернігові" викладеного в редакції рішення Чернігівської міської ради від 21.09.2017 року № 23/VI-14 "Про внесення змін та доповнень до Положення про порядок визначення та відшкодування збитків, заподіяних власникам землі та землекористувачам в місті Чернігові" та рішення виконавчого комітету від 09 серпня 2024 року № 534 "Про утворення комісії з визначення розмірів збитків, заподіяних власникам землі та землекористувачам", у складі голови комісії Атрощенко О. А., заступника голови комісії Дмитренка В. Л. та її членів, присутніх на засіданні відповідно до протоколу № 39 від 03 липня 2025 року, розглянувши матеріали комісії (інформацію ГУ ДПС у Чернігівській області, Головного управління Держгеокадастру у Чернігівській області, розрахунки суми збитків, листування з суб'єктами господарювання, якими нанесені збитки та інші матеріали) встановила:

1. Власник землі або землекористувач, якому заподіяли збитки:	територіальна громада м. Чернігова в особі Чернігівської міської ради
2. Особа, яка завдала шкоду:	Почечун Катерина Павлівна (рнокпп ██████████)
3. Земельна ділянка, яку використовують без правостановлюючих документів, розташована за адресою:	вул. Любецька, 167, м. Чернігів
4. Площа земельної ділянки, яка використовується	2,3048 га
5. Кадастровий номер земельної ділянки	7410100000:01:003:0032
6. Період використання земельної ділянки без правостановлюючих документів	з 25.06.2020 по 31.12.2021 рік включно
7. Вид цільового призначення земель згідно з класифікацією видів цільового призначення земель у редакції <u>урядової постанови "Про внесення змін до деяких актів Кабінету Міністрів України" від 28.07.2021 № 821 (Додаток 59 "Класифікатор видів цільового призначення земельних ділянок")</u>	для розміщення та експлуатації основних, підсобних і допоміжних будівель та споруд підприємств переробної, машинобудівної та іншої промисловості, включаючи об'єкти оброблення відходів, зокрема із енергогенеруючим блоком
8. Об'єкти нерухомості розміщені на земельній ділянці (<u>інформація Державного реєстру речових прав на нерухоме майно</u>)	Комплекс: різні об'єкти нерухомого майна
9. Підстава використання земельної ділянки	без договірні відносини (використання земельної ділянки без правостановлюючих документів), речове право щодо земельної ділянки не зареєстровано

Враховуючи вищезазначене, керуючись статтями 116, 125, 156, 157, 206 Земельного кодексу України, постановою Кабінету Міністрів України від 19.04.1993 № 284 "Про Порядок визначення та відшкодування збитків власникам землі та землекористувачам" комісія складала

Акт щодо визначення збитків (збережених коштів) власнику землі в особі Чернігівської міської ради на території Чернігівської міської ради у розмірі 382 538,95 грн. (триста вісімдесят дев'ять тисяч п'ятсот тридцять вісім гривень 95 коп.)


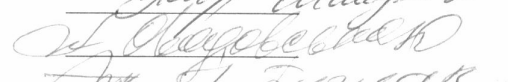
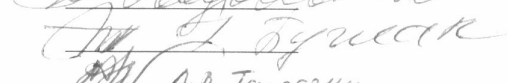
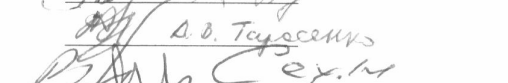

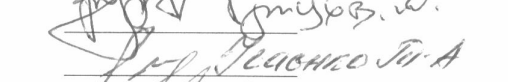
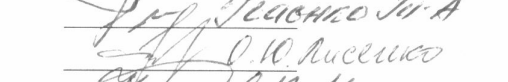
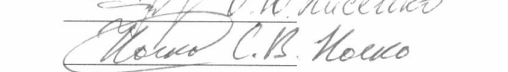

У разі визнання вимог, зазначених у цьому Акті, особа яка має відшкодувати збитки (збережені кошти) підписує акт та сплачує кошти не пізніше ніж протягом одного місяця після затвердження акту рішенням виконавчого комітету Чернігівської міської ради на розрахунковий рахунок: ГУК у Чернігівській обл./м.Чернігів/24062200, код отримувача (ЄДРПОУ) – 37972475, банк – Казначейство України (ЕАП), рахунок № UA428999980314060611000025739, код класифікації доходів 24062200.

Голова комісії  Олександр АТРОЩЕНКО

Заступник голови комісії  Василь ДМИТРЕНКО

Секретар комісії  Іван ЗАЗУЛЬЧЕНКОВ

Члени комісії:

 О. Мамонів О. А.
 О. Калосhev О.
 О. Бухар О.
 О. Тейсємє О.
 О. Сем О.
 О. Гриб О.
 О. Трошенко О. А.
 О. Руссеко О.
 О. Колко О. В.

Особа, яка завдала шкоду/ представник _____

ЗАТВЕРДЖЕНО

Рішення виконавчого комітету

Чернігівської міської ради

"31" липня 2025 року № 409

2

АКТ № 6

щодо визначення збитків (збережених коштів) власнику землі в особі Чернігівської міської ради на території Чернігівської міської ради

03 липня 2025 року

місто Чернігів

Комісія з визначення розміру збитків, заподіяних власникам землі та землекористувачам, яка діє відповідно до Положення "Про порядок визначення та відшкодування збитків, заподіяних власникам землі та землекористувачам в місті Чернігові" викладеного в редакції рішення Чернігівської міської ради від 21.09.2017 року № 23/VII-14 "Про внесення змін та доповнень до Положення про порядок визначення та відшкодування збитків, заподіяних власникам землі та землекористувачам в місті Чернігові" та рішення виконавчого комітету від 09 серпня 2024 року № 534 "Про утворення комісії з визначення розмірів збитків, заподіяних власникам землі та землекористувачам", у складі голови комісії Атрошенка О. А., заступника голови комісії Дмитренка В. Л. та її членів, присутніх на засіданні відповідно до протоколу № 39 від 03 липня 2025 року, розглянувши матеріали комісії (інформацію ГУ ДПС у Чернігівській області, Головного управління Держгеокадастру у Чернігівській області, розрахунки суми збитків, листування з суб'єктами господарювання, якими нанесені збитки та інші матеріали) встановила:

1. Власник землі або землекористувач, якому заподіяли збитки:	територіальна громада м. Чернігова в особі Чернігівської міської ради
2. Особа, яка завдала шкоду:	Почечун Катерина Павлівна (рнокпп ██████████)
3. Земельна ділянка, яку використовують без правостановлюючих документів, розташована за адресою:	вул. Любецька, 167, м. Чернігів
4. Площа земельної ділянки, яка використовується	2,3048 га
5. Кадастровий номер земельної ділянки	7410100000:01:003:0032
6. Період використання земельної ділянки без правостановлюючих документів	3 01.01.2023 по 31.12.2024 рік включно
7. Вид цільового призначення земель згідно з класифікацією видів цільового призначення земель у редакції урядової постанови "Про внесення змін до деяких актів Кабінету Міністрів України" від 28.07.2021 № 821 (Додаток 59 "Класифікатор видів цільового призначення земельних ділянок")	для розміщення та експлуатації основних, підсобних і допоміжних будівель та споруд підприємств переробної, машинобудівної та іншої промисловості, включаючи об'єкти оброблення відходів, зокрема із енергогенеруючим блоком
8. Об'єкти нерухомості розміщені на земельній ділянці (інформація Державного реєстру речових прав на нерухоме майно)	Комплекс: різні об'єкти нерухомого майна
9. Підстава використання земельної ділянки	без договірні відносини (використання земельної ділянки без правостановлюючих документів), речове право щодо земельної ділянки не зареєстровано

Враховуючи вищезазначене, керуючись статтями 116, 125, 156, 157, 206 Земельного кодексу України, постановою Кабінету Міністрів України від 19.04.1993 № 284 "Про Порядок визначення та відшкодування збитків власникам землі та землекористувачам" комісія склала

Акт щодо визначення збитків (збережених коштів) власнику землі в особі Чернігівської міської ради на території Чернігівської міської ради у розмірі 1 556 647,82 грн. (один мільйон п'ятсот п'ятдесят шість тисяч шістсот сорок сім гривень 82 коп.)



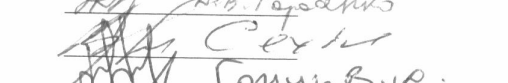
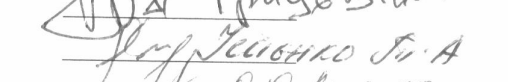
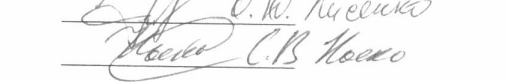




У разі визнання вимог, зазначених у цьому Акті, особа яка має відшкодувати збитки (збережені кошти) підписує акт та сплачує кошти не пізніше ніж протягом одного місяця після затвердження акту рішенням виконавчого комітету Чернігівської міської ради на розрахунковий рахунок: ГУК у Чернігівській обл./м.Чернігів/24062200, код отримувача (ЄДРНОУ) – 37972475, банк – Казначейство України (ЕАП), рахунок № UA428999980314060611000025739, код класифікації доходів 24062200.

Голова комісії  Олександр АТРОШЕНКО

Заступник голови комісії  Василь ДМИТРЕНКО

Секретар комісії  Іван ЗАЗУЛЬЧЕНКОВ

Члени комісії :

 О. М. Маріук
 О. М. Маріук
 О. М. Маріук
 О. М. Маріук
 О. М. Маріук
 О. М. Маріук
 О. М. Маріук
 О. М. Маріук
 О. М. Маріук

Особа, яка завдала шкоду/ представник _____

ЗАТВЕРДЖЕНО
Рішення виконавчого комітету
Чернігівської міської ради
"31" липня 2025 року № 409

АКТ № 7

щодо визначення збитків (збережених коштів) власнику землі в особі Чернігівської міської ради на території Чернігівської міської ради

03 липня 2025 року

місто Чернігів

Комісія з визначення розміру збитків, заподіяних власникам землі та землекористувачам, яка діє відповідно до Положення "Про порядок визначення та відшкодування збитків, заподіяних власникам землі та землекористувачам в місті Чернігові" викладеного в редакції рішення Чернігівської міської ради від 21.09.2017 року № 23/VII-14 "Про внесення змін та доповнень до Положення про порядок визначення та відшкодування збитків, заподіяних власникам землі та землекористувачам в місті Чернігові" та рішення виконавчого комітету від 09 серпня 2024 року № 534 "Про утворення комісії з визначення розмірів збитків, заподіяних власникам землі та землекористувачам", у складі голови комісії Атрощенко О. А., заступника голови комісії Дмитренка В. Л. та її членів, присутніх на засіданні відповідно до протоколу № 39 від 03 липня 2025 року, розглянувши матеріали комісії (інформацію ГУ ДПС у Чернігівській області, Головного управління Держгеокадастру у Чернігівській області, розрахунки суми збитків, листування з суб'єктами господарювання, якими нанесені збитки та інші матеріали) встановила:


1. Власник землі або землекористувач, якому заподіяли збитки:	територіальна громада м. Чернігова в особі Чернігівської міської ради
2. Особа, яка завдала шкоду:	Лобосок Володимир Петрович (рнокпп [REDACTED])
3. Земельна ділянка, яку використовують без правовстановлюючих документів, розташована за адресою:	вул. Івана Мазепи, 57-б, м. Чернігів
4. Площа земельної ділянки, яка використовується	- 0,7613 га до 08.06.2020 року; - 0,3761 га з 09.06.2020 до 31.12.2024 року.
5. Кадастровий номер земельної ділянки	- 7410100000:01:036:0583 до 08.06.2020 року; - 7410100000:01:036:0739 до 31.12.2024 року.
6. Період використання земельної ділянки без правовстановлюючих документів	з 01.01.2020 по 31.12.2024 рік включно, за виключенням 2022 року
7. Вид цільового призначення земель згідно з класифікацією видів цільового призначення земель у редакції урядової постанови "Про внесення змін до деяких актів Кабінету Міністрів України" від 28.07.2021 № 821 (Додаток 59 "Класифікатор видів цільового призначення земельних ділянок")	для розміщення та експлуатації основних, підсобних і допоміжних будівель та споруд підприємств переробної, машинобудівної та іншої промисловості, включаючи об'єкти оброблення відходів, зокрема із енергогенеруючим блоком
8. Об'єкти нерухомості розміщені на земельній ділянці (інформація Державного реєстру речових прав на нерухоме майно)	Нежитлова будівля
9. Підстава використання земельної ділянки	без договірні відносини (використання земельної ділянки без правовстановлюючих документів), речове право щодо земельної ділянки не зареєстровано

Враховуючи вищезазначене, керуючись статтями 116, 125, 156, 157, 206 Земельного кодексу України, постановою Кабінету Міністрів України від 19.04.1993 № 284 "Про Порядок визначення та відшкодування збитків власникам землі та землекористувачам" комісія склала Акт щодо визначення збитків (збережених коштів) власнику землі в особі Чернігівської міської ради на території Чернігівської міської ради у розмірі 357 127,32 грн. (триста п'ятдесят сім тисяч сто двадцять сім гривень 32 коп.)

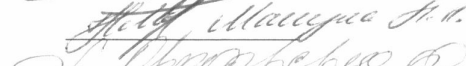



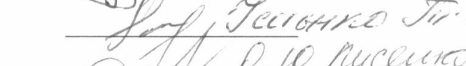

У разі визнання вимог, зазначених у цьому Акті, особа яка має відшкодувати збитки (збережені кошти) підписує акт та сплачує кошти не пізніше ніж протягом одного місяця після затвердження акту рішенням виконавчого комітету Чернігівської міської ради на розрахунковий рахунок: ГУК у Чернігівській обл./м.Чернігів/24062200, код отримувача (ЄДРПОУ) – 37972475, банк – Казначейство України (ЕАП), рахунок № UA428999980314060611000025739, код класифікації доходів 24062200.

Голова комісії  Олександр АТРОЩЕНКО

Заступник голови комісії  Василь ДМИТРЕНКО

Секретар комісії  Іван ЗАЗУЛЬЧЕНКОВ

Члени комісії:

 Олександр МАРЧЕНКО
 Олександр МАРЧЕНКО
 Олександр МАРЧЕНКО
 Олександр МАРЧЕНКО
 Олександр МАРЧЕНКО
 Олександр МАРЧЕНКО

Особа, яка завдала шкоду/ представник _____

ЗАТВЕРДЖЕНО
Рішення виконавчого комітету
Чернігівської міської ради
"31" липня 2025 року № 409

2

АКТ № 8
щодо визначення збитків (збережених коштів) власнику землі в особі Чернігівської міської ради
на території Чернігівської міської ради

03 липня 2025 року місто Чернігів

Комісія з визначення розміру збитків, заподіяних власникам землі та землекористувачам, яка діє відповідно до Положення "Про порядок визначення та відшкодування збитків, заподіяних власникам землі та землекористувачам в місті Чернігові" викладеного в редакції рішення Чернігівської міської ради від 21.09.2017 року № 23/VII-14 "Про внесення змін та доповнень до Положення про порядок визначення та відшкодування збитків, заподіяних власникам землі та землекористувачам в місті Чернігові" та рішення виконавчого комітету від 09 серпня 2024 року № 534 "Про утворення комісії з визначення розмірів збитків, заподіяних власникам землі та землекористувачам", у складі голови комісії Атрощенко О. А., заступника голови комісії Дмитренка В. Л. та її членів, присутніх на засіданні відповідно до протоколу № 39 від 03 липня 2025 року, розглянувши матеріали комісії (інформацію ГУ ДПС у Чернігівській області, Головного управління Держгеокадастру у Чернігівській області, розрахунки суми збитків, листування з суб'єктами господарювання, якими нанесені збитки та інші матеріали) встановила:

1. Власник землі або землекористувач, якому заподіяли збитки:	територіальна громада м. Чернігова в особі Чернігівської міської ради
2. Особа, яка завдала шкоду:	Завалієв Артем Анатолійович (рнокпп [REDACTED])
3. Земельна ділянка, яку використовують без правостановлюючих документів, розташована за адресою:	проспект Перемоги, 104, м. Чернігів
4. Площа земельної ділянки, яка використовується	0,0333 га
5. Кадастровий номер земельної ділянки	7410100000:02:050:9216 - архівний
6. Період використання земельної ділянки без правостановлюючих документів	з 22.04.2019 по 31.12.2024 рік включно, за виключенням 2022 року
7. Вид цільового призначення земель згідно з класифікацією видів цільового призначення земель у редакції урядової постанови "Про внесення змін до деяких актів Кабінету Міністрів України" від 28.07.2021 № 821 (Додаток 59 "Класифікатор видів цільового призначення земельних ділянок")	для будівництва та обслуговування будівель торгівлі
8. Об'єкти нерухомості розміщені на земельній ділянці (інформація Державного реєстру речових прав на нерухоме майно)	Нежитлове приміщення: приміщення магазину
9. Підстава використання земельної ділянки	без договірні відносини (використання земельної ділянки без правостановлюючих документів), речове право щодо земельної ділянки не зареєстровано

Враховуючи вищезазначене, керуючись статтями 116, 125, 156, 157, 206 Земельного кодексу України, постановою Кабінету Міністрів України від 19.04.1993 № 284 "Про Порядок

визначення та відшкодування збитків власникам землі та землекористувачам" комісія склала Акт щодо визначення збитків (збережених коштів) власнику землі в особі Чернігівської міської ради на території Чернігівської міської ради у розмірі 178 681,72 грн. (сто сімдесят вісім тисяч шістсот вісімдесят одна гривня 72 коп.)

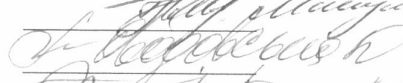
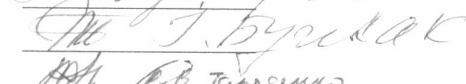

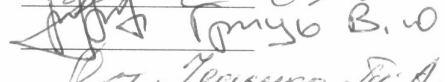
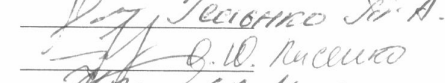
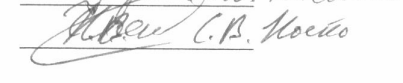

У разі визнання вимог, зазначених у цьому Акті, особа яка має відшкодувати збитки (збережені кошти) підписує акт та сплачує кошти не пізніше ніж протягом одного місяця після затвердження акту рішенням виконавчого комітету Чернігівської міської ради на розрахунковий рахунок: ГУК у Чернігівській обл./м.Чернігів/24062200, код отримувача (СДРПОУ) – 37972475, банк – Казначейство України (ЕАП), рахунок № UA42899980314060611000025739, код класифікації доходів 24062200.

Голова комісії  Олександр АТРОЩЕНКО

Заступник голови комісії  Василь ДМИТРЕНКО

Секретар комісії  Іван ЗАЗУЛЬЧЕНКОВ

Члени комісії :

 Олександр ПЛОЩЕНКО
 Олександр БУРДАК
 Олександр ТАЙЛОР
 Олександр ГРИЧ
 Олександр ТЕШЕНКО
 Олександр РУСАК
 Олександр НОСЕНКО

Особа, яка завдала шкоду/ представник _____

ЗАТВЕРДЖЕНО
Рішення виконавчого комітету
Чернігівської міської ради
"31" липня 2025 року № 409

2

АКТ № 9

щодо визначення збитків (збережених коштів) власнику землі в особі Чернігівської міської ради на території Чернігівської міської ради

03 липня 2025 року

місто Чернігів

Комісія з визначення розміру збитків, заподіяних власникам землі та землекористувачам, яка діє відповідно до Положення "Про порядок визначення та відшкодування збитків, заподіяних власникам землі та землекористувачам в місті Чернігові" викладеного в редакції рішення Чернігівської міської ради від 21.09.2017 року № 23/VI-14 "Про внесення змін та доповнень до Положення про порядок визначення та відшкодування збитків, заподіяних власникам землі та землекористувачам в місті Чернігові" та рішення виконавчого комітету від 09 серпня 2024 року № 534 "Про утворення комісії з визначення розмірів збитків, заподіяних власникам землі та землекористувачам", у складі голови комісії Атрощенко О. А., заступника голови комісії Дмитренка В. Л. та її членів, присутніх на засіданні відповідно до протоколу № 39 від 03 липня 2025 року, розглянувши матеріали комісії (інформацію ГУ ДПС у Чернігівській області, Головного управління Держгеокадастру у Чернігівській області, розрахунки суми збитків, листування з суб'єктами господарювання, якими нанесені збитки та інші матеріали) встановила:

1. Власник землі або землекористувач, якому заподіяли збитки:	територіальна громада м. Чернігова в особі Чернігівської міської ради
2. Особа, яка завдала шкоду:	ТОВ "Атнер" (код ЄДРПОУ 33336364)
3. Земельна ділянка, яку використовують без правостановлюючих документів, розташована за адресою:	вул. Князя, 14-а, м. Чернігів
4. Площа земельної ділянки, яка використовується	0,0350 га
5. Кадастровий номер земельної ділянки	7410100000:01:032:1030
6. Період використання земельної ділянки без правостановлюючих документів	з 16.08.2024 по 28.02.2025 рік включно
7. Вид цільового призначення земель згідно з класифікацією видів цільового призначення земель у редакції урядової постанови "Про внесення змін до деяких актів Кабінету Міністрів України" від 28.07.2021 № 821 (Додаток 59 "Класифікатор видів цільового призначення земельних ділянок")	Для будівництва та обслуговування адміністративних будинків, офісних будівель компаній, які займаються підприємницькою діяльністю, пов'язаною з отриманням прибутку
8. Об'єкти нерухомості розміщені на земельній ділянці (інформація Державного реєстру речових прав на нерухоме майно)	Нежитлова будівля
9. Підстава використання земельної ділянки	без договірні відносини (використання земельної ділянки без правостановлюючих документів), речове право щодо земельної ділянки не зареєстровано

Враховуючи вищезазначене, керуючись статтями 116, 125, 156, 157, 206 Земельного кодексу України, постановою Кабінету Міністрів України від 19.04.1993 № 284 "Про Порядок визначення та відшкодування збитків власникам землі та землекористувачам" комісія склала

Акт щодо визначення збитків (збережених коштів) власнику землі в особі Чернігівської міської ради на території Чернігівської міської ради у розмірі 26 381,10 грн. (двадцять шість тисяч триста вісімдесят одна гривня 10 коп.)


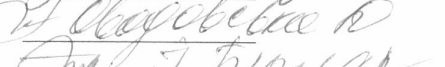
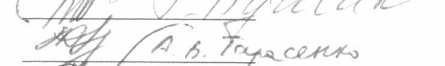

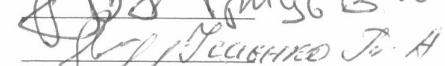
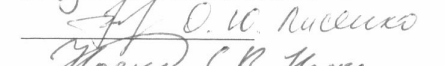
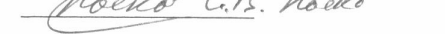









У разі визнання вимог, зазначених у цьому Акті, особа яка має відшкодувати збитки (збережені кошти) підписує акт та сплачує кошти не пізніше ніж протягом одного місяця після затвердження акту рішенням виконавчого комітету Чернігівської міської ради на розрахунковий рахунок: ГУК у Чернігівській обл./м.Чернігів/24062200, код отримувача (ЄДРПОУ) – 37972475, банк – Казначейство України (ЕАП), рахунок № UA42899980314060611000025739, код класифікації доходів 24062200.

Голова комісії  Олександр АТРОЩЕНКО

Заступник голови комісії  Василь ДМИТРЕНКО

Секретар комісії  Іван ЗАЗУЛЬЧЕНКОВ

Члени комісії :

Особа, яка завдала шкоду/ представник _____

ЗАТВЕРДЖЕНО

Рішення виконавчого комітету

Чернігівської міської ради

"31" липня 2025 року № 409

АКТ № 10

щодо визначення збитків (збережених коштів) власнику землі в особі Чернігівської міської ради на території Чернігівської міської ради

03 липня 2025 року

місто Чернігів

Комісія з визначення розміру збитків, заподіяних власникам землі та землекористувачам, яка діє відповідно до Положення "Про порядок визначення та відшкодування збитків, заподіяних власникам землі та землекористувачам в місті Чернігові" викладеного в редакції рішення Чернігівської міської ради від 21.09.2017 року № 23/VII-14 "Про внесення змін та доповнень до Положення про порядок визначення та відшкодування збитків, заподіяних власникам землі та землекористувачам в місті Чернігові" та рішення виконавчого комітету від 09 серпня 2024 року № 534 "Про утворення комісії з визначення розмірів збитків, заподіяних власникам землі та землекористувачам", у складі голови комісії Атрошенка О. А., заступника голови комісії Дмитренка В. Л. та її членів, присутніх на засіданні відповідно до протоколу № 39 від 03 липня 2025 року, розглянувши матеріали комісії (інформацію ГУ ДПС у Чернігівській області, Головного управління Держгеокадастру у Чернігівській області, розрахунки суми збитків, листування з суб'єктами господарювання, якими нанесені збитки та інші матеріали) встановила:

1. Власник землі або землекористувач, якому заподіяли збитки:	територіальна громада м. Чернігова в особі Чернігівської міської ради
2. Особа, яка завдала шкоду:	Пристапа Павло Олександрович (рнокпп ██████████)
3. Земельна ділянка, яку використовують без правостановлюючих документів, розташована за адресою:	вул. Громадська, 45-б, м. Чернігів
4. Площа земельної ділянки, яка використовується	0,1933 га
5. Кадастровий номер земельної ділянки	7410100000:01:011:0124
6. Період використання земельної ділянки без правостановлюючих документів	з 01.01.2023 по 24.03.2024 рік включно
7. Вид цільового призначення земель згідно з класифікацією видів цільового призначення земель у редакції урядової постанови "Про внесення змін до деяких актів Кабінету Міністрів України" від 28.07.2021 № 821 (Додаток 59 "Класифікатор видів цільового призначення земельних ділянок")	для розміщення та експлуатації основних, підсобних і допоміжних будівель та споруд підприємств переробної, машинобудівної та іншої промисловості, включаючи об'єкти оброблення відходів, зокрема із енергогенеруючим блоком
8. Об'єкти нерухомості розміщені на земельній ділянці (інформація Державного реєстру речових прав на нерухоме майно)	Нежитлове приміщення: приміщення ремонтно-будівельного цеху
9. Підстава використання земельної ділянки	без договірні відносини (використання земельної ділянки без правостановлюючих документів), речове право щодо земельної ділянки не зареєстровано

Враховуючи вищезазначене, керуючись статтями 116, 125, 156, 157, 206 Земельного кодексу України, постановою Кабінету Міністрів України від 19.04.1993 № 284 "Про Порядок

визначення та відшкодування збитків власникам землі та землекористувачам" комісія склала Акт щодо визначення збитків (збережених коштів) власнику землі в особі Чернігівської міської ради на території Чернігівської міської ради у розмірі 41 830,68 грн. (сорок одна тисяча вісімсот тридцять гривень 68 коп.)


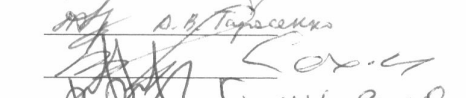
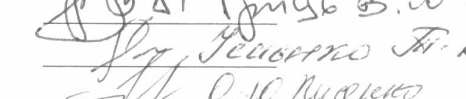
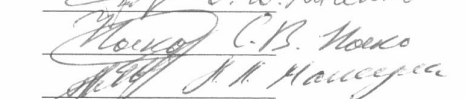





У разі визнання вимог, зазначених у цьому Акті, особа яка має відшкодувати збитки (збережені кошти) підписує акт та сплачує кошти не пізніше ніж протягом одного місяця після затвердження акту рішенням виконавчого комітету Чернігівської міської ради на розрахунковий рахунок: ГУК у Чернігівській обл./м.Чернігів/24062200, код отримувача (ЄДРПОУ) – 37972475, банк – Казначейство України (ЕАП), рахунок № UA428999980314060611000025739, код класифікації доходів 24062200.

Голова комісії  Олександр АТРОЩЕНКО

Заступник голови комісії  Василь ДМИТРЕНКО

Секретар комісії  Іван ЗАЗУЛЬЧЕНКОВ

Члени комісії :

Особа, яка завдала шкоду/ представник _____

ЗАТВЕРДЖЕНО
Рішення виконавчого комітету
Чернігівської міської ради
"31" липня 2025 року № 409

2

АКТ № 11

щодо визначення збитків (збережених коштів) власнику землі в особі Чернігівської міської ради на території Чернігівської міської ради

03 липня 2025 року

місто Чернігів

Комісія з визначення розміру збитків, заподіяних власникам землі та землекористувачам, яка діє відповідно до Положення "Про порядок визначення та відшкодування збитків, заподіяних власникам землі та землекористувачам в місті Чернігові" викладеного в редакції рішення Чернігівської міської ради від 21.09.2017 року № 23/VII-14 "Про внесення змін та доповнень до Положення про порядок визначення та відшкодування збитків, заподіяних власникам землі та землекористувачам в місті Чернігові" та рішення виконавчого комітету від 09 серпня 2024 року № 534 "Про утворення комісії з визначення розмірів збитків, заподіяних власникам землі та землекористувачам", у складі голови комісії Атрошенка О. А., заступника голови комісії Дмитренка В. Л. та її членів, присутніх на засіданні відповідно до протоколу № 39 від 03 липня 2025 року, розглянувши матеріали комісії (інформацію ГУ ДПС у Чернігівській області, Головного управління Держгеокадастру у Чернігівській області, розрахунки суми збитків, листування з суб'єктами господарювання, якими нанесені збитки та інші матеріали) встановила:

1. Власник землі або землекористувач, якому заподіяли збитки:	територіальна громада м. Чернігова в особі Чернігівської міської ради
2. Особа, яка завдала шкоду:	Товариство з обмеженою відповідальністю "Сітіарт" (код ЄДРПОУ 45600834)
3. Земельна ділянка, яку використовують без правостановлюючих документів, розташована за адресою:	вул. Громадська, 45-б, м. Чернігів
4. Площа земельної ділянки, яка використовується	0,1933 га
5. Кадастровий номер земельної ділянки	7410100000:01:011:0124
6. Період використання земельної ділянки без правостановлюючих документів	з 25.03.2024 по 31.12.2024 рік включно
7. Вид цільового призначення земель згідно з класифікацією видів цільового призначення земель у редакції урядової постанови "Про внесення змін до деяких актів Кабінету Міністрів України" від 28.07.2021 № 821 (Додаток 59 "Класифікатор видів цільового призначення земельних ділянок")	для розміщення та експлуатації основних, підсобних і допоміжних будівель та споруд підприємств переробної, машинобудівної та іншої промисловості, включаючи об'єкти оброблення відходів, зокрема із енергогенеруючим блоком
8. Об'єкти нерухомості розміщені на земельній ділянці (інформація Державного реєстру речових прав на нерухоме майно)	Нежитлове приміщення: приміщення ремонтно-будівельного цеху
9. Підстава використання земельної ділянки	без договірні відносини (використання земельної ділянки без правостановлюючих документів), речове право щодо земельної ділянки не зареєстровано

Враховуючи вищезазначене, керуючись статтями 116, 125, 156, 157, 206 Земельного кодексу України, постановою Кабінету Міністрів України від 19.04.1993 № 284 "Про Порядок

визначення та відшкодування збитків власникам землі та землекористувачам" комісія склала Акт щодо визначення збитків (збережених коштів) власнику землі в особі Чернігівської міської ради на території Чернігівської міської ради у розмірі 19 802,30 грн. (дев'ятнадцять тисяч вісімсот дві гривні 30 коп.)



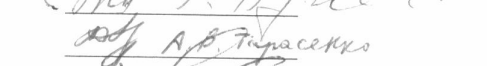

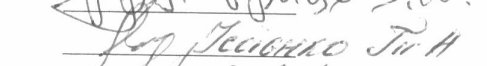
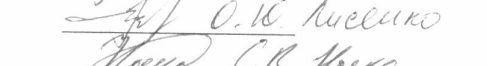








У разі визнання вимог, зазначених у цьому Акті, особа яка має відшкодувати збитки (збережені кошти) підписує акт та сплачує кошти не пізніше ніж протягом одного місяця після затвердження акту рішенням виконавчого комітету Чернігівської міської ради на розрахунковий рахунок: ГУК у Чернігівській обл./м.Чернігів/24062200, код отримувача (ЄДРПОУ) – 37972475, банк – Казначейство України (ЕАП), рахунок № UA428999980314060611000025739, код класифікації доходів 24062200.

Голова комісії  Олександр АТРОШЕНКО

Заступник голови комісії  Василь ДМИТРЕНКО

Секретар комісії Іван ЗАЗУЛЬЧЕНКОВ

Члени комісії:

Особа, яка завдала шкоду/ представник _____

ЗАТВЕРДЖЕНО
Рішення виконавчого комітету
Чернігівської міської ради
"31" липня 2025 року № 409

АКТ № 14
 щодо визначення збитків (збережених коштів) власнику землі в особі Чернігівської міської ради
 на території Чернігівської міської ради

03 липня 2025 року місто Чернігів















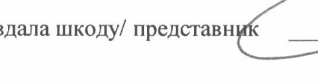

Комісія з визначення розміру збитків, заподіяних власникам землі та землекористувачам, яка діє відповідно до Положення "Про порядок визначення та відшкодування збитків, заподіяних власникам землі та землекористувачам в місті Чернігові" викладеного в редакції рішення Чернігівської міської ради від 21.09.2017 року № 23/VII-14 "Про внесення змін та доповнень до Положення про порядок визначення та відшкодування збитків, заподіяних власникам землі та землекористувачам в місті Чернігові" та рішення виконавчого комітету від 09 серпня 2024 року № 534 "Про утворення комісії з визначення розмірів збитків, заподіяних власникам землі та землекористувачам", у складі голови комісії Атрошенка О. А., заступника голови комісії Дмитренка В. Л. та її членів, присутніх на засіданні відповідно до протоколу № 39 від 03 липня 2025 року, розглянувши матеріали комісії (інформацію ГУ ДПС у Чернігівській області, Головного управління Держгеокадастру у Чернігівській області, розрахунки суми збитків, листування з суб'єктами господарювання, якими нанесені збитки та інші матеріали) встановила:

1. Власник землі або землекористувач, якому заподіяли збитки:	територіальна громада м. Чернігова в особі Чернігівської міської ради
2. Особа, яка завдала шкоду:	Товариство з обмеженою відповідальністю "АТБ-торгстрой" (код ЄДРПОУ 32010549)
3. Земельна ділянка, яку використовують без правостановлюючих документів, розташована за адресою:	Вул. Соборності, 6, м. Чернігів
4. Площа земельної ділянки, яка використовується	0,1014 га
5. Кадастровий номер земельної ділянки	7410100000:02:015:0573
6. Період використання земельної ділянки без правостановлюючих документів	з 01.01.2024 по 10.07.2024 рік включно
7. Вид цільового призначення земель згідно з класифікацією видів цільового призначення земель у редакції <u>урядової постанови "Про внесення змін до деяких актів Кабінету Міністрів України" від 28.07.2021 № 821</u> (Додаток 59 "Класифікатор видів цільового призначення земельних ділянок")	для будівництва та обслуговування будівель торгівлі
8. Об'єкти нерухомості розміщені на земельній ділянці (<u>інформація Державного реєстру речових прав на нерухоме майно</u>)	Нежитлове приміщення, магазин продовольчих та непродовольчих товарів, загальною площею 878,9 кв.м.
9. Підстава використання земельної ділянки	без договірні відносини (використання земельної ділянки без правостановлюючих документів), речове право щодо земельної ділянки не зареєстровано

Враховуючи вищезазначене, керуючись статтями 116, 125, 156, 157, 206 Земельного кодексу України, постановою Кабінету Міністрів України від 19.04.1993 № 284 "Про Порядок

визначення та відшкодування збитків власникам землі та землекористувачам" комісія склала Акт щодо визначення збитків (збережених коштів) власнику землі в особі Чернігівської міської ради на території Чернігівської міської ради у розмірі 5 490,49 грн. (п'ять тисяч чотириста дев'яносто гривень 49 коп.)

У разі визнання вимог, зазначених у цьому Акті, особа яка має відшкодувати збитки (збережені кошти) підписує акт та сплачує кошти не пізніше ніж протягом одного місяця після затвердження акту рішенням виконавчого комітету Чернігівської міської ради на розрахунковий рахунок: **ГУК у Чернігівській обл./м.Чернігів/24062200, код отримувача (ЄДРПОУ) – 37972475, банк – Казначейство України (ЕАП), рахунок № UA428999980314060611000025739, код класифікації доходів 24062200.**

Голова комісії  Олександр АТРОШЕНКО
 Заступник голови комісії  Василь ДМИТРЕНКО
 Секретар комісії  Іван ЗАЗУЛЬЧЕНКОВ
 Члени комісії :
 М.Р. Ерменов
 А.В. Тарасенко
 Г.В. Гривак
 Г.В. Гривак
 Г.В. Гривак
 Г.В. Гривак
 Г.В. Гривак
 Г.В. Гривак
 Г.В. Гривак
 Г.В. Гривак
 Г.В. Гривак
 Г.В. Гривак
 Особа, яка завдала шкоду/ представник 

ЗАТВЕРДЖЕНО
Рішення виконавчого комітету
Чернігівської міської ради
"31" липня 2025 року № 409

2

АКТ № 15
щодо визначення збитків (збережених коштів) власнику землі в особі Чернігівської міської ради
на території Чернігівської міської ради

03 липня 2025 року

місто Чернігів

Комісія з визначення розміру збитків, заподіяних власникам землі та землекористувачам, яка діє відповідно до Положення "Про порядок визначення та відшкодування збитків, заподіяних власникам землі та землекористувачам в місті Чернігові" викладеного в редакції рішення Чернігівської міської ради від 21.09.2017 року № 23/VI-14 "Про внесення змін та доповнень до Положення про порядок визначення та відшкодування збитків, заподіяних власникам землі та землекористувачам в місті Чернігові" та рішення виконавчого комітету від 09 серпня 2024 року № 534 "Про утворення комісії з визначення розмірів збитків, заподіяних власникам землі та землекористувачам", у складі голови комісії Атрощенко О. А., заступника голови комісії Дмитренка В. Л. та її членів, присутніх на засіданні відповідно до протоколу № 39 від 03 липня 2025 року, розглянувши матеріали комісії (інформацію ГУ ДПС у Чернігівській області, Головного управління Держгеокадастру у Чернігівській області, розрахунки суми збитків, листування з суб'єктами господарювання, якими нанесені збитки та інші матеріали) встановила:

1. Власник землі або землекористувач, якому заподіяли збитки:	територіальна громада м. Чернігова в особі Чернігівської міської ради
2. Особа, яка завдала шкоду:	Скивка Катерина Ігорівна (рнокпп ██████████)
3. Земельна ділянка, яку використовують без правостановлюючих документів, розташована за адресою:	вул. Любецька, 163, м. Чернігів
4. Площа земельної ділянки, яка використовується	0,0821 га
5. Кадастровий номер земельної ділянки	7410100000:01:003:0059
6. Період використання земельної ділянки без правостановлюючих документів	з 20.12.2021 по 31.08.2023 рік включно, за виключенням 2022 року
7. Вид цільового призначення земель згідно з класифікацією видів цільового призначення земель у редакції <u>урядової постанови "Про внесення змін до деяких актів Кабінету Міністрів України" від 28.07.2021 № 821 (Додаток 59 "Класифікатор видів цільового призначення земельних ділянок")</u>	для будівництва та обслуговування адміністративних будинків, офісних будівель компаній, які займаються підприємницькою діяльністю, пов'язаною з отриманням прибутку
8. Об'єкти нерухомості розміщені на земельній ділянці (<u>інформація Державного реєстру речових прав на нерухоме майно</u>)	Об'єкти нерухомості: склад, підвал
9. Підстава використання земельної ділянки	без договірні відносини (використання земельної ділянки без правостановлюючих документів), речове право щодо земельної ділянки не зареєстровано

Враховуючи вищезазначене, керуючись статтями 116, 125, 156, 157, 206 Земельного кодексу України, постановою Кабінету Міністрів України від 19.04.1993 № 284 "Про Порядок визначення та відшкодування збитків власникам землі та землекористувачам" комісія складала

Акт щодо визначення збитків (збережених коштів) власнику землі в особі Чернігівської міської ради на території Чернігівської міської ради у розмірі 20 443,60 грн. (двадцять тисяч чотириста сорок три гривні 60 коп.)









У разі визнання вимог, зазначених у цьому Акті, особа яка має відшкодувати збитки (збережені кошти) підписує акт та сплачує кошти не пізніше ніж протягом одного місяця після затвердження акту рішенням виконавчого комітету Чернігівської міської ради на розрахунковий рахунок: ГУК у Чернігівській обл./м.Чернігів/24062200, код отримувача (ЄДРПОУ) – 37972475, банк – Казначейство України (ЕАП), рахунок № UA428999980314060611000025739, код класифікації доходів 24062200.

Голова комісії  Олександр АТРОЩЕНКО

Заступник голови комісії  Василь ДМИТРЕНКО

Секретар комісії  Іван ЗАЗУЛЬЧЕНКОВ

Члени комісії:

 Маринна С.Г.
 Василь ДМИТРЕНКО
 Іван ЗАЗУЛЬЧЕНКОВ
 Олександр АТРОЩЕНКО
 Василь ДМИТРЕНКО
 Іван ЗАЗУЛЬЧЕНКОВ
 Олександр АТРОЩЕНКО
 Василь ДМИТРЕНКО

Особа, яка завдала шкоду/ представник _____

ЗАТВЕРДЖЕНО
Рішення виконавчого комітету
Чернігівської міської ради
"31" липня 2025 року № 409

2

АКТ № 16

щодо визначення збитків (збережених коштів) власнику землі в особі Чернігівської міської ради на території Чернігівської міської ради

03 липня 2025 року

місто Чернігів

Комісія з визначення розміру збитків, заподіяних власникам землі та землекористувачам, яка діє відповідно до Положення "Про порядок визначення та відшкодування збитків, заподіяних власникам землі та землекористувачам в місті Чернігові" викладеного в редакції рішення Чернігівської міської ради від 21.09.2017 року № 23/VII-14 "Про внесення змін та доповнень до Положення про порядок визначення та відшкодування збитків, заподіяних власникам землі та землекористувачам в місті Чернігові" та рішення виконавчого комітету від 09 серпня 2024 року № 534 "Про утворення комісії з визначення розмірів збитків, заподіяних власникам землі та землекористувачам", у складі голови комісії Атрощенко О. А., заступника голови комісії Дмитренка В. Л. та її членів, присутніх на засіданні відповідно до протоколу № 39 від 03 липня 2025 року, розглянувши матеріали комісії (інформацію ГУ ДПС у Чернігівській області, Головного управління Держгеокадастру у Чернігівській області, розрахунки суми збитків, літування з суб'єктами господарювання, якими нанесені збитки та інші матеріали) встановила:

1. Власник землі або землекористувач, якому заподіяли збитки:	територіальна громада м. Чернігова в особі Чернігівської міської ради
2. Особа, яка завдала шкоду:	Чижевський Олександр Миколайович 3/100 часток (рнокпп ██████████) та Чижевська Оксана Валеріївна 97/100 часток (рнокпп ██████████)
3. Земельна ділянка, яку використовують без правостановлюючих документів, розташована за адресою:	вул. Івана Мазепи, 110-а, м. Чернігів
4. Площа земельної ділянки, яка використовується	1,0398 га
5. Кадастровий номер земельної ділянки	7410100000:01:036:0081
6. Період використання земельної ділянки без правостановлюючих документів	з 01.01.2024 по 31.12.2024 рік включно
7. Вид цільового призначення земель згідно з класифікацією видів цільового призначення земель у редакції урядової постанови "Про внесення змін до деяких актів Кабінету Міністрів України" від 28.07.2021 № 821 (Додаток 59 "Класифікатор видів цільового призначення земельних ділянок")	для будівництва та обслуговування будівель торгівлі
8. Об'єкти нерухомості розміщені на земельній ділянці (інформація Державного реєстру речових прав на нерухоме майно)	Комплекс, нежитлова будівля: адміністративна будівля, склади, гараж, основна будівля, котельня, склад, склад, навіс.
9. Підстава використання земельної ділянки	без договірні відносини (використання земельної ділянки без правостановлюючих документів), речове право щодо земельної ділянки не зареєстровано

Враховуючи вищезазначене, керуючись статтями 116, 125, 156, 157, 206 Земельного кодексу України, постановою Кабінету Міністрів України від 19.04.1993 № 284 "Про Порядок визначення та відшкодування збитків власникам землі та землекористувачам" комісія склала Акт щодо визначення збитків (збережених коштів) власнику землі в особі Чернігівської міської ради на території Чернігівської міської ради у розмірі 436 479,79 грн. (чотириста тридцять шість тисяч чотириста сімдесят дев'ять гривень 79 коп.)









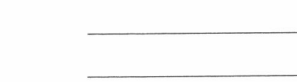
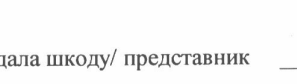


У разі визнання вимог, зазначених у цьому Акті, особа яка має відшкодувати збитки (збережені кошти) підписує акт та сплачує кошти не пізніше ніж протягом одного місяця після затвердження акту рішенням виконавчого комітету Чернігівської міської ради на розрахунковий рахунок: ГУК у Чернігівській обл./м.Чернігів/24062200, код отримувача (ЄДРПОУ) – 37972475, банк – Казначейство України (ЕАП), рахунок № UA428999980314060611000025739, код класифікації доходів 24062200.

Голова комісії  Олександр АТРОЩЕНКО

Заступник голови комісії  Василь ДМИТРЕНКО

Секретар комісії  Іван ЗАЗУЛЬЧЕНКОВ

Члени комісії:

Особа, яка завдала шкоду/ представник _____

ЗАТВЕРДЖЕНО
Рішення виконавчого комітету
Чернігівської міської ради
"31" липня 2025 року № 409

АКТ № 17

щодо визначення збитків (збережених коштів) власнику землі в особі Чернігівської міської ради на території Чернігівської міської ради

03 липня 2025 року

місто Чернігів

Комісія з визначення розміру збитків, заподіяних власникам землі та землекористувачам, яка діє відповідно до Положення "Про порядок визначення та відшкодування збитків, заподіяних власникам землі та землекористувачам в місті Чернігові" викладеного в редакції рішення Чернігівської міської ради від 21.09.2017 року № 23/VIІ-14 "Про внесення змін та доповнень до Положення про порядок визначення та відшкодування збитків, заподіяних власникам землі та землекористувачам в місті Чернігові" та рішення виконавчого комітету від 09 серпня 2024 року № 534 "Про утворення комісії з визначення розмірів збитків, заподіяних власникам землі та землекористувачам", у складі голови комісії Атрощенко О. А., заступника голови комісії Дмитренка В. Л. та її членів, присутніх на засіданні відповідно до протоколу № 39 від 03 липня 2025 року, розглянувши матеріали комісії (інформацію ГУ ДПС у Чернігівській області, Головного управління Держгеокадастру у Чернігівській області, розрахунки суми збитків, листування з суб'єктами господарювання, якими нанесені збитки та інші матеріали) встановила:

1. Власник землі або землекористувач, якому заподіяли збитки:	територіальна громада м. Чернігова в особі Чернігівської міської ради
2. Особа, яка завдала шкоду:	Товариство з обмеженою відповідальністю "Антуріус ЛТД" (код ЄДРПОУ 37804340)
3. Земельна ділянка, яку використовують без правостановлюючих документів, розташована за адресою:	вул. Пирогова, 15, м. Чернігів
4. Площа земельної ділянки, яка використовується	0,1778 га
5. Кадастровий номер земельної ділянки	7410100000:01:032:0305
6. Період використання земельної ділянки без правостановлюючих документів	з 01.01.2020 по 31.12.2024 рік включно, за виключенням березня – грудня 2022 року
7. Вид цільового призначення земель згідно з класифікацією видів цільового призначення земель у редакції урядової постанови "Про внесення змін до деяких актів Кабінету Міністрів України" від 28.07.2021 № 821 (Додаток 59 "Класифікатор видів цільового призначення земельних ділянок")	для будівництва та обслуговування адміністративних будинків, офісних будівель компаній, які займаються підприємницькою діяльністю, пов'язаною з отриманням прибутку
8. Об'єкти нерухомості розміщені на земельній ділянці (інформація Державного реєстру речових прав на нерухоме майно)	Об'єкти нерухомості: овочесховище, сарай, склад твердого інвентаря, пральня, гараж, дезкамери
9. Підстава використання земельної ділянки	без договірні відносини (використання земельної ділянки без правостановлюючих документів), речове право щодо земельної ділянки не зареєстровано

Враховуючи вищезазначене, керуючись статтями 116, 125, 156, 157, 206 Земельного кодексу України, постановою Кабінету Міністрів України від 19.04.1993 № 284 "Про Порядок

визначення та відшкодування збитків власникам землі та землекористувачам" комісія складала Акт щодо визначення збитків (збережених коштів) власнику землі в особі Чернігівської міської ради на території Чернігівської міської ради у розмірі 873 710,45 грн. (вісімсот сімдесят три тисячі сімсот десять гривень 45 коп.)

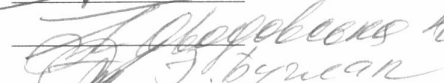
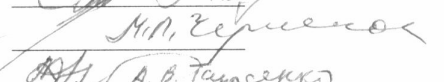

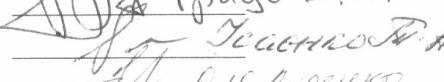
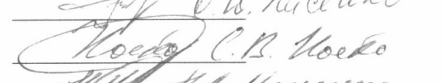





У разі визнання вимог, зазначених у цьому Акті, особа яка має відшкодувати збитки (збережені кошти) підписує акт та сплачує кошти не пізніше ніж протягом одного місяця після затвердження акту рішенням виконавчого комітету Чернігівської міської ради на розрахунковий рахунок: ГУК у Чернігівській обл./м.Чернігів/24062200, код отримувача (ЄДРПОУ) – 37972475, банк – Казначейство України (ЕАП), рахунок № UA428999980314060611000025739, код класифікації доходів 24062200.

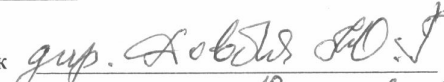
Голова комісії  Олександр АТРОЩЕНКО

Заступник голови комісії  Василь ДМИТРЕНКО

Секретар комісії  Іван ЗАЗУЛЬЧЕНКОВ

Члени комісії:

 О.О. Доросевич
 В.Г. Гриб
 М.Р. Кіщенко
 А.В. Тарасенко
 С.М. Семин
 В.О. Труб
 Р.А. Тетенко
 О.В. Лисенко
 С.В. Моско
 М.М. Гончаренко

Особа, яка завдала шкоду/ представник 

з урахування розглянутого
до 2025 року.

ЗАТВЕРДЖЕНО
Рішення виконавчого комітету
Чернігівської міської ради
"31" липня 2025 року № 409

АКТ № 20

щодо визначення збитків (збережених коштів) власнику землі в особі Чернігівської міської ради на території Чернігівської міської ради

03 липня 2025 року

місто Чернігів

Комісія з визначення розміру збитків, заподіяних власникам землі та землекористувачам, яка діє відповідно до Положення "Про порядок визначення та відшкодування збитків, заподіяних власникам землі та землекористувачам в місті Чернігові" викладеного в редакції рішення Чернігівської міської ради від 21.09.2017 року № 23/VII-14 "Про внесення змін та доповнень до Положення про порядок визначення та відшкодування збитків, заподіяних власникам землі та землекористувачам в місті Чернігові" та рішення виконавчого комітету від 09 серпня 2024 року № 534 "Про утворення комісії з визначення розмірів збитків, заподіяних власникам землі та землекористувачам", у складі голови комісії Атрощенко О. А., заступника голови комісії Дмитренка В. Л. та її членів, присутніх на засіданні відповідно до протоколу № 39 від 03 липня 2025 року, розглянувши матеріали комісії (інформацію ГУ ДПС у Чернігівській області, Головного управління Держгеокадастру у Чернігівській області, розрахунки суми збитків, листування з суб'єктами господарювання, якими нанесені збитки та інші матеріали) встановила:

1. Власник землі або землекористувач, якому заподіяли збитки:	територіальна громада м. Чернігова в особі Чернігівської міської ради
2. Особа, яка завдала шкоду:	Сердюк Олексій Петрович 13/20 часток (рнокпп ██████████) та Скидан Сергій Борисович 2/20 частки (рнокпп ██████████)
3. Земельна ділянка, яку використовують без правостановлюючих документів, розташована за адресою:	вул. Степана Бандери, 21, м. Чернігів
4. Площа земельної ділянки, яка використовується	1,4374 га
5. Кадастровий номер земельної ділянки	7410100000:01:029:0239
6. Період використання земельної ділянки без правостановлюючих документів	з 01.12.2021 по 31.12.2021 рік включно
7. Вид цільового призначення земель згідно з класифікацією видів цільового призначення земель у редакції <u>урядової постанови "Про внесення змін до деяких актів Кабінету Міністрів України" від 28.07.2021 № 821 (Додаток 59 "Класифікатор видів цільового призначення земельних ділянок")</u>	для розміщення та експлуатації основних, підсобних і допоміжних будівель та споруд підприємств переробної, машинобудівної та іншої промисловості, включаючи об'єкти оброблення відходів, зокрема із енергогенеруючим блоком
8. Об'єкти нерухомості розміщені на земельній ділянці (<u>інформація Державного реєстру речових прав на нерухоме майно</u>)	Об'єкти нерухомості: нежитлова будівля, склад, ангар з прибудовами, прохідна, заправка, навіс заправки, площадка для цистерн
9. Підстава використання земельної ділянки	без договірні відносини (використання земельної ділянки без правостановлюючих документів), речове право щодо земельної ділянки не зареєстровано

Враховуючи вищезазначене, керуючись статтями 116, 125, 156, 157, 206 Земельного кодексу України, постановою Кабінету Міністрів України від 19.04.1993 № 284 "Про Порядок визначення та відшкодування збитків власникам землі та землекористувачам" комісія склала Акт щодо визначення збитків (збережених коштів) власнику землі в особі Чернігівської міської ради на території Чернігівської міської ради у розмірі 14 072,86 грн. (чотирнадцять тисяч сімдесят дві гривні 86 коп.)

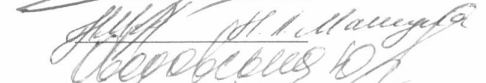
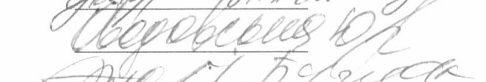
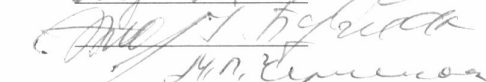
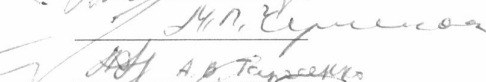
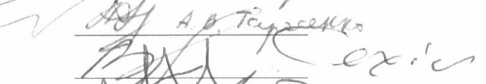




У разі визнання вимог, зазначених у цьому Акті, особа яка має відшкодувати збитки (збережені кошти) підписує акт та сплачує кошти не пізніше ніж протягом одного місяця після затвердження акту рішенням виконавчого комітету Чернігівської міської ради на розрахунковий рахунок: ГУК у Чернігівській обл./м.Чернігів/24062200, код отримувача (ЄДРПОУ) – 37972475, банк – Казначейство України (ЕАП), рахунок № UA428999980314060611000025739, код класифікації доходів 24062200.

Голова комісії  Олександр АТРОЩЕНКО



Заступник голови комісії  Василь ДМИТРЕНКО

Секретар комісії  Іван ЗАЗУЛЬЧЕНКОВ

Члени комісії :

 М. М. Малинка
 О. О. Ощепкова
 М. П. Пивоваров
 М. О. Ощепкова
 А. В. Васильченко
 О. О. Ощепкова
 О. О. Ощепкова
 О. О. Ощепкова
 О. О. Ощепкова

Особа, яка завдала шкоду/ представник

 Сердюк С.Б.
 Скидан С.Б.

ЗАТВЕРДЖЕНО
Рішення виконавчого комітету
Чернігівської міської ради
"31" липня 2025 року № 409

АКТ № 21

щодо визначення збитків (збережених коштів) власнику землі в особі Чернігівської міської ради на території Чернігівської міської ради

03 липня 2025 року місто Чернігів

Комісія з визначення розміру збитків, заподіяних власникам землі та землекористувачам, яка діє відповідно до Положення "Про порядок визначення та відшкодування збитків, заподіяних власникам землі та землекористувачам в місті Чернігові" викладеного в редакції рішення Чернігівської міської ради від 21.09.2017 року № 23/VII-14 "Про внесення змін та доповнень до Положення про порядок визначення та відшкодування збитків, заподіяних власникам землі та землекористувачам в місті Чернігові" та рішення виконавчого комітету від 09 серпня 2024 року № 534 "Про утворення комісії з визначення розмірів збитків, заподіяних власникам землі та землекористувачам", у складі голови комісії Атрощенко О. А., заступника голови комісії Дмитренка В. Л. та її членів, присутніх на засіданні відповідно до протоколу № 39 від 03 липня 2025 року, розглянувши матеріали комісії (інформацію ГУ ДПС у Чернігівській області, Головного управління Держгеокадастру у Чернігівській області, розрахунки суми збитків, листування з суб'єктами господарювання, якими нанесені збитки та інші матеріали) встановила:

1. Власник землі або землекористувач, якому заподіяли збитки:	територіальна громада м. Чернігова в особі Чернігівської міської ради
2. Особа, яка завдала шкоду:	Товариство з обмеженою відповідальністю "Чернігівторгсервіс" 5/20 часток (код ЄДРПОУ 05389899)
3. Земельна ділянка, яку використовують без правовстановлюючих документів, розташована за адресою:	вул. Степана Бандери, 21, м. Чернігів
4. Площа земельної ділянки, яка використовується	1,4374 га
5. Кадастровий номер земельної ділянки	7410100000:01:029:0239
6. Період використання земельної ділянки без правовстановлюючих документів	3 01.12.2021 по 05.01.2022 рік включно
7. Вид цільового призначення земель згідно з класифікацією видів цільового призначення земель у редакції урядової постанови "Про внесення змін до деяких актів Кабінету Міністрів України" від 28.07.2021 № 821 (Додаток 59 "Класифікатор видів цільового призначення земельних ділянок")	для розміщення та експлуатації основних, підсобних і допоміжних будівель та споруд підприємств переробної, машинобудівної та іншої промисловості, включаючи об'єкти оброблення відходів, зокрема із енергогенеруючим блоком
8. Об'єкти нерухомості розміщені на земельній ділянці (інформація Державного реєстру речових прав на нерухоме майно)	Об'єкти нерухомості: нежитлова будівля, склад, ангар з прибудовами, прохідна, заправка, навіс заправки, площадка для цистерн
9. Підстава використання земельної ділянки	без договірні відносини (використання земельної ділянки без правовстановлюючих документів), речове право щодо земельної ділянки не зареєстровано









Враховуючи вищезазначене, керуючись статтями 116, 125, 156, 157, 206 Земельного кодексу України, постановою Кабінету Міністрів України від 19.04.1993 № 284 "Про Порядок визначення та відшкодування збитків власникам землі та землекористувачам" комісія склала Акт щодо визначення збитків (збережених коштів) власнику землі в особі Чернігівської міської ради на території Чернігівської міської ради у розмірі 5 523,22 грн. (п'ять тисяч п'ятсот двадцять три гривні 22 коп.)


У разі визнання вимог, зазначених у цьому Акті, особа яка має відшкодувати збитки (збережені кошти) підписує акт та сплачує кошти не пізніше ніж протягом одного місяця після затвердження акту рішенням виконавчого комітету Чернігівської міської ради на розрахунковий рахунок: ГУК у Чернігівській обл./м.Чернігів/24062200, код отримувача (ЄДРПОУ) – 37972475, банк – Казначейство України (ЕАП), рахунок № UA428999980314060611000025739, код класифікації доходів 24062200.

Голова комісії  Олександр АТРОЩЕНКО

Заступник голови комісії  Василь ДМИТРЕНКО

Секретар комісії  Іван ЗАЗУЛЬЧЕНКОВ

- Члени комісії :
-  Маріанна
 -  Олег
 -  Олег
 -  А.В. Поросенко
 -  А.П. Сергійченко
 -  Олег
 -  Г.В. Русенко
 -  Олег

Особа, яка завдала шкоду/ представник 
 І актом ознайомлено 