

ЗАТВЕРДЖЕНО  
Рішення виконавчого комітету  
Чернігівської міської ради  
"\_\_\_" \_\_\_\_\_ 2025 року № \_\_\_\_\_

2

АКТ № 1

щодо визначення збитків (збережених коштів) власнику землі в особі Чернігівської міської ради  
на території Чернігівської міської ради

25 квітня 2025 року

місто Чернігів

Комісія з визначення розміру збитків, заподіяних власникам землі та землекористувачам, яка діє відповідно до Положення "Про порядок визначення та відшкодування збитків, заподіяних власникам землі та землекористувачам в місті Чернігові" викладеного в редакції рішення Чернігівської міської ради від 21.09.2017 року № 23/VII-14 "Про внесення змін та доповнень до Положення про порядок визначення та відшкодування збитків, заподіяних власникам землі та землекористувачам в місті Чернігові" та рішення виконавчого комітету від 09 серпня 2024 року № 534 "Про утворення комісії з визначення розмірів збитків, заподіяних власникам землі та землекористувачам", у складі голови комісії Атрощенко О. А., заступника голови комісії Дмитренка В. Л. та її членів, присутніх на засіданні відповідно до протоколу № 38 від 25 квітня 2025 року, розглянувши матеріали комісії (інформацію ГУ ДПС у Чернігівській області, Головного управління Держгеокадастру у Чернігівській області, розрахунки суми збитків, листування з суб'єктами господарювання, якими нанесені збитки та інші матеріали) встановила:

1. Власник землі або землекористувач, якому заподіяли збитки:	територіальна громада м. Чернігова в особі Чернігівської міської ради
2. Особа, яка завдала шкоду:	компанія "Байрасс консалтанс лімітед" (BYRAASS CONSULTANTS LIMITED) (код ЄДРПОУ 541645442)
3. Земельна ділянка, яку використовують без правовстановлюючих документів, розташована за адресою:	вул. Гетьмана Полуботка, 6, м. Чернігів
4. Площа земельної ділянки, яка використовується	0,0699 га
5. Кадастровий номер земельної ділянки	7410100000:02:050:9250
6. Період використання земельної ділянки без правовстановлюючих документів	01.01.2019 року по 31.12.2024 року включно, за виключенням березня – грудня 2022 року
7. Вид цільового призначення земель згідно з класифікацією видів цільового призначення земель у редакції урядової постанови "Про внесення змін до деяких актів Кабінету Міністрів України" від 28.07.2021 № 821 (Додаток 59 "Класифікатор видів цільового призначення земельних ділянок")	для будівництва та обслуговування будівель торгівлі
8. Об'єкти нерухомості розміщені на земельній ділянці (інформація Державного реєстру речових прав на нерухоме майно)	Нежиле приміщення – будівля відділення банку літ. А-3 загальною площею 1035,2 кв.м.
9. Підстава використання земельної ділянки	без договірні відносини (використання земельної ділянки без правовстановлюючих документів), речове право щодо земельної ділянки не зареєстровано


Враховуючи вищезазначене, керуючись статтями 116, 125, 156, 157, 206 Земельного кодексу України, постановою Кабінету Міністрів України від 19.04.1993 № 284 "Про Порядок визначення та відшкодування збитків власникам землі та землекористувачам" комісія склала Акт щодо визначення збитків (збережених коштів) власнику землі в особі Чернігівської міської ради на території Чернігівської міської ради у розмірі 283 248,40 грн. (двісті вісімдесят три тисячі двісті сорок вісім 40 коп.)

У разі визнання вимог, зазначених у цьому Акті, особа яка має відшкодувати збитки (збережені кошти) підписує акт та сплачує кошти не пізніше ніж протягом одного місяця після затвердження акту рішенням виконавчого комітету Чернігівської міської ради на розрахунковий рахунок: ГУК у Чернігівській обл./м.Чернігів/24062200, код отримувача (ЄДРПОУ) – 37972475, банк – Казначейство України (ЕАП), рахунок № UA428999980314060611000025739, код класифікації доходів 24062200.

Голова комісії

Олександр АТРОЩЕНКО

Заступник голови комісії




Василь ДМИТРЕНКО

Секретар комісії



Іван ЗАЗУЛЬЧЕНКОВ

Члени комісії:



Особа, яка завдала шкоду/ представник \_\_\_\_\_



ЗАТВЕРДЖЕНО  
Рішення виконавчого комітету  
Чернігівської міської ради  
" " 2025 року №

2

АКТ № 2

щодо визначення збитків (збережених коштів) власнику землі в особі Чернігівської міської ради на території Чернігівської міської ради

25 квітня 2025 року

місто Чернігів

Комісія з визначення розміру збитків, заподіяних власникам землі та землекористувачам, яка діє відповідно до Положення "Про порядок визначення та відшкодування збитків, заподіяних власникам землі та землекористувачам в місті Чернігові" викладеного в редакції рішення Чернігівської міської ради від 21.09.2017 року № 23/VII-14 "Про внесення змін та доповнень до Положення про порядок визначення та відшкодування збитків, заподіяних власникам землі та землекористувачам в місті Чернігові" та рішення виконавчого комітету від 09 серпня 2024 року № 534 "Про утворення комісії з визначення розмірів збитків, заподіяних власникам землі та землекористувачам", у складі голови комісії Атрощенко О. А., заступника голови комісії Дмитренка В. Л. та її членів, присутніх на засіданні відповідно до протоколу № 38 від 25 квітня 2025 року, розглянувши матеріали комісії (інформацію ГУ ДПС у Чернігівській області, Головного управління Держгеокадастру у Чернігівській області, розрахунки суми збитків, листування з суб'єктами господарювання, якими нанесені збитки та інші матеріали) встановила:

1. Власник землі або землекористувач, якому заподіяли збитки:	територіальна громада м. Чернігова в особі Чернігівської міської ради
2. Особа, яка завдала шкоду:	Приватне акціонерне товариство "Чернігівоблбуд" (код ЄДРПОУ 03333653)
3. Земельна ділянка, яку використовують без правовстановлюючих документів, розташована за адресою:	вул. В'ячеслава Чорновола, 40-а, м. Чернігів
4. Площа земельної ділянки, яка використовується	0,1194 га
5. Кадастровий номер земельної ділянки	7410100000:01:032:1035
6. Період використання земельної ділянки без правовстановлюючих документів	з 01.01.2018 року по 31.12.2024 рік включно, за виключенням березня – грудня 2022 року
7. Вид цільового призначення земель згідно з класифікацією видів цільового призначення земель у редакції урядової постанови "Про внесення змін до деяких актів Кабінету Міністрів України" від 28.07.2021 № 821 (Додаток 59 "Класифікатор видів цільового призначення земельних ділянок")	Для будівництва та обслуговування будівель торгівлі
8. Об'єкти нерухомості розміщені на земельній ділянці (інформація Державного реєстру речових прав на нерухоме майно)	Громадський будинок з господарськими (допоміжними) будівлями та спорудами, підвал, прибудова, навіс
9. Підстава використання земельної ділянки	без договірної відносини (використання земельної ділянки без правовстановлюючих документів), речове право щодо земельної ділянки не зареєстровано

Враховуючи вищезазначене, керуючись статтями 116, 125, 156, 157, 206 Земельного кодексу України, постановою Кабінету Міністрів України від 19.04.1993 № 284 "Про Порядок

визначення та відшкодування збитків власникам землі та землекористувачам" комісія склала Акт щодо визначення збитків (збережених коштів) власнику землі в особі Чернігівської міської ради на території Чернігівської міської ради у розмірі 749 517,29 грн. (сімсот сорок дев'ять тисяч п'ятсот сімнадцять гривень 29 коп.)

У разі визнання вимог, зазначених у цьому Акті, особа, яка має відшкодувати збитки (збережені кошти) підписує акт та сплачує кошти не пізніше ніж протягом одного місяця після затвердження акту рішенням виконавчого комітету Чернігівської міської ради на розрахунковий рахунок: ГУК у Чернігівській обл./м.Чернігів/24062200, код отримувача (ЄДРПОУ) – 37972475, банк – Казначейство України (ЕАП), рахунок № UA428999980314060611000025739, код класифікації доходів 24062200.

Голова комісії

Олександр АТРОЩЕНКО

Заступник голови комісії

Василь ДМИТРЕНКО

Секретар комісії

Іван ЗАЗУЛЬЧЕНКОВ

Члени комісії:

*[Handwritten signatures of committee members]*

Особа, яка завдала шкоду/ представник



ЗАТВЕРДЖЕНО  
Рішення виконавчого комітету  
Чернігівської міської ради  
" " 2025 року №

2

АКТ № 3

щодо визначення збитків (збережених коштів) власнику землі в особі Чернігівської міської ради на території Чернігівської міської ради

25 квітня 2025 року

місто Чернігів

Комісія з визначення розміру збитків, заподіяних власникам землі та землекористувачам, яка діє відповідно до Положення "Про порядок визначення та відшкодування збитків, заподіяних власникам землі та землекористувачам в місті Чернігові" викладеного в редакції рішення Чернігівської міської ради від 21.09.2017 року № 23/VII-14 "Про внесення змін та доповнень до Положення про порядок визначення та відшкодування збитків, заподіяних власникам землі та землекористувачам в місті Чернігові" та рішення виконавчого комітету від 09 серпня 2024 року № 534 "Про утворення комісії з визначення розмірів збитків, заподіяних власникам землі та землекористувачам", у складі голови комісії Атрощенко О. А., заступника голови комісії Дмитренка В. Л. та її членів, присутніх на засіданні відповідно до протоколу № 38 від 25 квітня 2025 року, розглянувши матеріали комісії (інформацію ГУ ДПС у Чернігівській області, Головного управління Держгеокадастру у Чернігівській області, розрахунки суми збитків, листування з суб'єктами господарювання, якими нанесені збитки та інші матеріали) встановила:

1. Власник землі або землекористувач, якому заподіяли збитки:	територіальна громада м. Чернігова в особі Чернігівської міської ради
2. Особа, яка завдала шкоду:	Товариство з обмеженою відповідальністю "Ашер" (код ЄДРПОУ 14236924)
3. Земельна ділянка, яку використовують без правостановлюючих документів, розташована за адресою:	вул. Інструментальна, 20, м. Чернігів
4. Площа земельної ділянки, яка використовується	0,0024 га
5. Кадастровий номер земельної ділянки	7410100000:01:11:0278
6. Період використання земельної ділянки без правостановлюючих документів	з 01.01.2023 року по 20.11.2024 рік включно
7. Вид цільового призначення земель згідно з класифікацією видів цільового призначення земель у редакції урядової постанови "Про внесення змін до деяких актів Кабінету Міністрів України" від 28.07.2021 № 821 (Додаток 59 "Класифікатор видів цільового призначення земельних ділянок")	Для будівництва та обслуговування будівель торгівлі (для експлуатації комерційного кіоску № 236)
8. Об'єкти нерухомості розміщені на земельній ділянці (інформація Державного реєстру речових прав на нерухоме майно)	Відсутні. На земельній ділянці розміщено малу архітектурну форму – комерційний кіоск
9. Підстава використання земельної ділянки	без договірні відносини (використання земельної ділянки без правостановлюючих документів), речове право щодо земельної ділянки не зареєстровано

Враховуючи вищезазначене, керуючись статтями 116, 125, 156, 157, 206 Земельного кодексу України, постановою Кабінету Міністрів України від 19.04.1993 № 284 "Про Порядок

визначення та відшкодування збитків власникам землі та землекористувачам" комісія склала Акт щодо визначення збитків (збережених коштів) власнику землі в особі Чернігівської міської ради на території Чернігівської міської ради у розмірі 5 421,61 грн. (п'ять тисяч чотириста двадцять одна гривня 61 коп.)

У разі визнання вимог, зазначених у цьому Акті, особа яка має відшкодувати збитки (збережені кошти) підписує акт та сплачує кошти не пізніше ніж протягом одного місяця після затвердження акту рішенням виконавчого комітету Чернігівської міської ради на розрахунковий рахунок: ГУК у Чернігівській обл./м. Чернігів/24062200, код отримувача (ЄДРПОУ) – 37972475, банк – Казначейство України (ЕАП), рахунок № UA42899980314060611000025739, код класифікації доходів 24062200.

Голова комісії

Олександр АТРОЩЕНКО

Заступник голови комісії




Василь ДМИТРЕНКО

Секретар комісії



Іван ЗАЗУЛЬЧЕНКОВ

Члени комісії:



Особа, яка завдала шкоду/ представник



ЗАТВЕРДЖЕНО  
Рішення виконавчого комітету  
Чернігівської міської ради  
" " 2025 року № \_\_\_\_\_

2

АКТ № 4

щодо визначення збитків (збережених коштів) власнику землі в особі Чернігівської міської ради  
на території Чернігівської міської ради

25 квітня 2025 року

місто Чернігів

Комісія з визначення розміру збитків, заподіяних власникам землі та землекористувачам, яка діє відповідно до Положення "Про порядок визначення та відшкодування збитків, заподіяних власникам землі та землекористувачам в місті Чернігові" викладеного в редакції рішення Чернігівської міської ради від 21.09.2017 року № 23/VII-14 "Про внесення змін та доповнень до Положення про порядок визначення та відшкодування збитків, заподіяних власникам землі та землекористувачам в місті Чернігові" та рішення виконавчого комітету від 09 серпня 2024 року № 534 "Про утворення комісії з визначення розмірів збитків, заподіяних власникам землі та землекористувачам", у складі голови комісії Атрошенка О. А., заступника голови комісії Дмитренка В. Л. та її членів, присутніх на засіданні відповідно до протоколу № 38 від 25 квітня 2025 року, розглянувши матеріали комісії (інформацію ГУ ДПС у Чернігівській області, Головного управління Держгеокадастру у Чернігівській області, розрахунки суми збитків, листування з суб'єктами господарювання, якими нанесені збитки та інші матеріали) встановила:

1. Власник землі або землекористувач, якому заподіяли збитки:	територіальна громада м. Чернігова в особі Чернігівської міської ради
2. Особа, яка завдала шкоду:	Акціонерне товариство "Ритм" (код ЄДРПОУ 05507152)
3. Земельна ділянка, яку використовують без правостановлюючих документів, розташована за адресою:	вул. Котляревського, 4, м. Чернігів
4. Площа земельної ділянки, яка використовується	0,0016 га
5. Кадастровий номер земельної ділянки	7410100000:02:024:0072
6. Період використання земельної ділянки без правостановлюючих документів	3 01.01.2023 року по 31.12.2024 рік включно
7. Вид цільового призначення земель згідно з класифікацією видів цільового призначення земель у редакції урядової постанови "Про внесення змін до деяких актів Кабінету Міністрів України" від 28.07.2021 № 821 (Додаток 59 "Класифікатор видів цільового призначення земельних ділянок")	Для будівництва та обслуговування будівель торгівлі (для експлуатації тимчасового павільйону)
8. Об'єкти нерухомості розміщені на земельній ділянці (інформація Державного реєстру речових прав на нерухоме майно)	Відсутні. На земельній ділянці розміщено малу архітектурну форму – тимчасовий павільйон
9. Підстава використання земельної ділянки	без договірної відносини (використання земельної ділянки без правостановлюючих документів), речове право щодо земельної ділянки не зареєстровано

Враховуючи вищезазначене, керуючись статтями 116, 125, 156, 157, 206 Земельного кодексу України, постановою Кабінету Міністрів України від 19.04.1993 № 284 "Про Порядок

визначення та відшкодування збитків власникам землі та землекористувачам" комісія склала Акт щодо визначення збитків (збережених коштів) власнику землі в особі Чернігівської міської ради на території Чернігівської міської ради у розмірі 7 673,12 грн. (сім тисяч шістьсот сімдесят три гривні 12 коп.)

У разі визнання вимог, зазначених у цьому Акті, особа яка має відшкодувати збитки (збережені кошти) підписує акт та сплачує кошти не пізніше ніж протягом одного місяця після затвердження акту рішенням виконавчого комітету Чернігівської міської ради на розрахунковий рахунок: ГУК у Чернігівській обл./м.Чернігів/24062200, код отримувача (ЄДРПОУ) – 37972475, банк – Казначейство України (ЕАП), рахунок № UA428999980314060611000025739, код класифікації доходів 24062200.

Голова комісії

Олександр АТРОШЕНКО

Заступник голови комісії

Василь ДМИТРЕНКО

Секретар комісії

Іван ЗАЗУЛЬЧЕНКОВ

Члени комісії:

*(Підписи членів комісії)*  
Григор'єв В.О.  
Тарасанка А.В.  
Сороменко І.І.  
Татаренко О.  
Тесленко Т.А.  
Шевчук О.  
Мисленко В.О.  
Монтецька Н.А.  
Носко С.

Особа, яка завдала шкоду/ представник \_\_\_\_\_



ЗАТВЕРДЖЕНО  
Рішення виконавчого комітету  
Чернігівської міської ради  
" " 2025 року №

2

АКТ № 5

щодо визначення збитків (збережених коштів) власнику землі в особі Чернігівської міської ради на території Чернігівської міської ради

25 квітня 2025 року

місто Чернігів

Комісія з визначення розміру збитків, заподіяних власникам землі та землекористувачам, яка діє відповідно до Положення "Про порядок визначення та відшкодування збитків, заподіяних власникам землі та землекористувачам в місті Чернігові" викладеного в редакції рішення Чернігівської міської ради від 21.09.2017 року № 23/VII-14 "Про внесення змін та доповнень до Положення про порядок визначення та відшкодування збитків, заподіяних власникам землі та землекористувачам в місті Чернігові" та рішення виконавчого комітету від 09 серпня 2024 року № 534 "Про утворення комісії з визначення розмірів збитків, заподіяних власникам землі та землекористувачам", у складі голови комісії Атрощенко О. А., заступника голови комісії Дмитренка В. Л. та її членів, присутніх на засіданні відповідно до протоколу № 38 від 25 квітня 2025 року, розглянувши матеріали комісії (інформацію ГУ ДПІС у Чернігівській області, Головного управління Держгеокадастру у Чернігівській області, розрахунки суми збитків, листування з суб'єктами господарювання, якими нанесені збитки та інші матеріали) встановила:

1. Власник землі або землекористувач, якому заподіяли збитки:	територіальна громада м. Чернігова в особі Чернігівської міської ради
2. Особа, яка завдала шкоду:	Товариство з обмеженою відповідальністю "Білд Комерс Груп" (код ЄДРПОУ 39293515)
3. Земельна ділянка, яку використовують без правостановлюючих документів, розташована за адресою:	вул. Інструментальна, 24, м. Чернігів
4. Площа земельної ділянки, яка використовується	0,1881 га
5. Кадастровий номер земельної ділянки	7410100000:01:004:0297
6. Період використання земельної ділянки без правостановлюючих документів	з 27.04.2023 року по 30.09.2024 рік включно
7. Вид цільового призначення земель згідно з класифікацією видів цільового призначення земель у редакції урядової постанови "Про внесення змін до деяких актів Кабінету Міністрів України" від 28.07.2021 № 821 (Додаток 59 "Класифікатор видів цільового призначення земельних ділянок")	Для розміщення та експлуатації основних, підсобних і допоміжних будівель та споруд будівельних організацій та підприємств
8. Об'єкти нерухомості розміщені на земельній ділянці (інформація Державного реєстру речових прав на нерухоме майно)	1/15 частка об'єктів нерухомості: адмінбудівля, гаражі, майстерня, склади, пилорама з підвалом, рем майстерня, майстерня, теплопункт, котельня, пожежне водоймище № 1, пожежне водоймище № 2, ГСМ № 3
9. Підстава використання земельної ділянки	без договірної відносини (використання земельної ділянки без правостановлюючих документів), речове право щодо земельної ділянки не зареєстровано

Враховуючи вищезазначене, керуючись статтями 116, 125, 156, 157, 206 Земельного кодексу України, постановою Кабінету Міністрів України від 19.04.1993 № 284 "Про Порядок визначення та відшкодування збитків (збережених коштів) власнику землі в особі Чернігівської міської ради на території Чернігівської міської ради у розмірі 8 730,82 грн. (вісім тисяч сімсот тридцять гривень 82 коп.)

У разі визнання вимог, зазначених у цьому Акті, особа яка має відшкодувати збитки (збережені кошти) підписує акт та сплачує кошти не пізніше ніж протягом одного місяця після затвердження акту рішенням виконавчого комітету Чернігівської міської ради на розрахунковий рахунок: ГУК у Чернігівській обл./м.Чернігів/24062200, код отримувача (ЄДРПОУ) – 37972475, банк – Казначейство України (ЕАП), рахунок № UA42899980314060611000025739, код класифікації доходів 24062200.

Голова комісії

Олександр АТРОЩЕНКО

Заступник голови комісії




Василь ДМИТРЕНКО

Секретар комісії



Іван ЗАЗУЛЬЧЕНКОВ

Члени комісії:



Особа, яка завдала шкоду/ представник

\_\_\_\_\_



ЗАТВЕРДЖЕНО  
Рішення виконавчого комітету  
Чернігівської міської ради  
" " 2025 року №

2

АКТ № 6

щодо визначення збитків (збережених коштів) власнику землі в особі Чернігівської міської ради на території Чернігівської міської ради

25 квітня 2025 року

місто Чернігів

Комісія з визначення розміру збитків, заподіяних власникам землі та землекористувачам, яка діє відповідно до Положення "Про порядок визначення та відшкодування збитків, заподіяних власникам землі та землекористувачам в місті Чернігові" викладеного в редакції рішення Чернігівської міської ради від 21.09.2017 року № 23/VII-14 "Про внесення змін та доповнень до Положення про порядок визначення та відшкодування збитків, заподіяних власникам землі та землекористувачам в місті Чернігові" та рішення виконавчого комітету від 09 серпня 2024 року № 534 "Про утворення комісії з визначення розмірів збитків, заподіяних власникам землі та землекористувачам", у складі голови комісії Атрощенко О. А., заступника голови комісії Дмитренка В. Л. та її членів, присутніх на засіданні відповідно до протоколу № 38 від 25 квітня 2025 року, розглянувши матеріали комісії (інформацію ГУ ДПС у Чернігівській області, Головного управління Держгеокадастру у Чернігівській області, розрахунки суми збитків, листування з суб'єктами господарювання, якими нанесені збитки та інші матеріали) встановила:

1. Власник землі або землекористувач, якому заподіяли збитки:	територіальна громада м. Чернігова в особі Чернігівської міської ради
2. Особа, яка завдала шкоду:	ПрАТ "Чернігівоблбуд" (код ЄДРПОУ 03333653)
3. Земельна ділянка, яку використовують без правовстановлюючих документів, розташована за адресою:	вул. Промислова, 17, м. Чернігів
4. Площа земельної ділянки, яка використовується	1,0667 га
5. Кадастровий номер земельної ділянки	7410100000:01:038:0401
6. Період використання земельної ділянки без правовстановлюючих документів	З 01.01.2018 року по 10.10.2024 рік включно, за виключенням березня – грудня 2022 року
7. Вид цільового призначення земель згідно з класифікацією видів цільового призначення земель у редакції урядової постанови "Про внесення змін до деяких актів Кабінету Міністрів України" від 28.07.2021 № 821 (Додаток 59 "Класифікатор видів цільового призначення земельних ділянок")	Для розміщення та експлуатації основних, підсобних і допоміжних будівель та споруд підприємств переробної, машинобудівної та іншої промисловості, включаючи об'єкти оброблення відходів, зокрема із енергогенеруючим блоком
8. Об'єкти нерухомості розміщені на земельній ділянці (інформація Державного реєстру речових прав на нерухоме майно)	Будівля, розчинний вузол, склад цегельний, склад ПММ, гараж для автомаш., механічні майстерні, Котельня цегельна, столярний цех, склад, склад зберігання кукусолу, будівля пилорами, пожежне водоймище
9. Підстава використання земельної ділянки	без договірної відносини (використання земельної ділянки без правовстановлюючих документів), речове право щодо земельної ділянки не зареєстровано

Враховуючи вищезазначене, керуючись статтями 116, 125, 156, 157, 206 Земельного кодексу України, постановою Кабінету Міністрів України від 19.04.1993 № 284 "Про Порядок

визначення та відшкодування збитків власникам землі та землекористувачам" комісія склала Акт щодо визначення збитків (збережених коштів) власнику землі в особі Чернігівської міської ради на території Чернігівської міської ради у розмірі 1 556 191,12 грн. (один мільйон п'ятсот п'ятдесят шість тисяч сто дев'яносто одна гривня 12 коп.)

У разі визнання вимог, зазначених у цьому Акті, особа яка має відшкодувати збитки (збережені кошти) підписує акт та сплачує кошти не пізніше ніж протягом одного місяця після затвердження акту рішенням виконавчого комітету Чернігівської міської ради на розрахунковий рахунок: ГУК у Чернігівській обл./м.Чернігів/24062200, код отримувача (ЄДРПОУ) – 37972475, банк – Казначейство України (ЕАП), рахунок № UA42899980314060611000025739, код класифікації доходів 24062200.

Голова комісії

Олександр АТРОЩЕНКО

Заступник голови комісії

Василь ДМИТРЕНКО

Секретар комісії

Іван ЗАЗУЛЬЧЕНКОВ

Члени комісії:

Особа, яка завдала шкоду/ представник



ЗАТВЕРДЖЕНО  
Рішення виконавчого комітету  
Чернігівської міської ради  
" " 2025 року №

2

АКТ № 7

щодо визначення збитків (збережених коштів) власнику землі в особі Чернігівської міської ради на території Чернігівської міської ради

25 квітня 2025 року

місто Чернігів

Комісія з визначення розміру збитків, заподіяних власникам землі та землекористувачам, яка діє відповідно до Положення "Про порядок визначення та відшкодування збитків, заподіяних власникам землі та землекористувачам в місті Чернігові" викладеного в редакції рішення Чернігівської міської ради від 21.09.2017 року № 23/VII-14 "Про внесення змін та доповнень до Положення про порядок визначення та відшкодування збитків, заподіяних власникам землі та землекористувачам в місті Чернігові" та рішення виконавчого комітету від 09 серпня 2024 року № 534 "Про утворення комісії з визначення розмірів збитків, заподіяних власникам землі та землекористувачам", у складі голови комісії Атрощенко О. А., заступника голови комісії Дмитренка В. Л. та її членів, присутніх на засіданні відповідно до протоколу № 38 від 25 квітня 2025 року, розглянувши матеріали комісії (інформацію ГУ ДПС у Чернігівській області, Головного управління Держгеокадастру у Чернігівській області, розрахунки суми збитків, листування з суб'єктами господарювання, якими нанесені збитки та інші матеріали) встановила:

1. Власник землі або землекористувач, якому заподіяли збитки:	територіальна громада м. Чернігова в особі Чернігівської міської ради
2. Особа, яка завдала шкоду:	Товариство з обмеженою відповідальністю "ТФ Груп Сервіс" (код ЄДРПОУ 43476777)
3. Земельна ділянка, яку використовують без правовстановлюючих документів, розташована за адресою:	вул. Любецька, 187, м. Чернігів
4. Площа земельної ділянки, яка використовується	8,2400 га
5. Кадастровий номер земельної ділянки	7410100000:01:003:0106
6. Період використання земельної ділянки без правовстановлюючих документів	01.01.2024 року по 06.08.2024 року включно
7. Вид цільового призначення земель згідно з класифікацією видів цільового призначення земель у редакції урядової постанови "Про внесення змін до деяких актів Кабінету Міністрів України" від 28.07.2021 № 821 (Додаток 59 "Класифікатор видів цільового призначення земельних ділянок")	Для розміщення та експлуатації основних, підсобних і допоміжних будівель та споруд підприємств переробної, машинобудівної та іншої промисловості, включаючи об'єкти оброблення відходів, зокрема із енергогенеруючим блоком
8. Об'єкти нерухомості (інформація Державного реєстру речових прав на нерухоме майно) розміщені на земельній ділянці	Об'єкти нерухомості. Опис об'єкта: нежитлові приміщення: адміністративний корпус, прохідна, додатковий корпус, намет для сушки, бурукриття, бурукриття, будівля котельні, трансформаторна підстанція, водонапірна башта, водонапірна насосна станція, сушильна камера, установка для перекачки тирси, будівля пилорами з навісом, будівля розкрійної з навісом, тарний цех, пневмоперекачуюча установка, склад, склад, вбиральні, шитові, цех дерево брусу загальною площею 1339,40 кв.м
9. Підстава використання земельної ділянки	без договірні відносини (використання земельної ділянки без правовстановлюючих документів)

Враховуючи вищезазначене, керуючись статтями 116, 125, 156, 157, 206 Земельного кодексу України, постановою Кабінету Міністрів України від 19.04.1993 № 284 "Про Порядок визначення та відшкодування збитків власникам землі та землекористувачам" комісія склала Акт щодо визначення збитків (збережених коштів) власнику землі в особі Чернігівської міської ради на території Чернігівської міської ради у розмірі 514 125,17 грн. (п'ятсот чотирнадцять тисяч сто двадцять п'ять гривень 17 коп.)

У разі визнання вимог, зазначених у цьому Акті, особа яка має відшкодувати збитки (збережені кошти) підписує акт та сплачує кошти не пізніше ніж протягом одного місяця після затвердження акту рішенням виконавчого комітету Чернігівської міської ради на розрахунковий рахунок: ГУК у Чернігівській обл./м.Чернігів/24062200, код отримувача (СДРПОУ) – 37972475, банк – Казначейство України (ЕАП), рахунок № UA428999980314060611000025739, код класифікації доходів 24062200.

Голова комісії

Олександр АТРОЩЕНКО

Заступник голови комісії

Василь ДМИТРЕНКО

Секретар комісії

Гван ЗАЗУЛЬЧЕНКОВ

Члени комісії:

Особа, яка завдала шкоду/ представник



ЗАТВЕРДЖЕНО  
Рішення виконавчого комітету  
Чернігівської міської ради  
"\_\_\_" \_\_\_\_\_ 2025 року № \_\_\_\_

2

АКТ № 8

щодо визначення збитків (збережених коштів) власнику землі в особі Чернігівської міської ради на території Чернігівської міської ради

25 квітня 2025 року

місто Чернігів

Комісія з визначення розміру збитків, заподіяних власникам землі та землекористувачам, яка діє відповідно до Положення "Про порядок визначення та відшкодування збитків, заподіяних власникам землі та землекористувачам в місті Чернігові" викладеного в редакції рішення Чернігівської міської ради від 21.09.2017 року № 23/VII-14 "Про внесення змін та доповнень до Положення про порядок визначення та відшкодування збитків, заподіяних власникам землі та землекористувачам в місті Чернігові" та рішення виконавчого комітету від 09 серпня 2024 року № 534 "Про утворення комісії з визначення розмірів збитків, заподіяних власникам землі та землекористувачам", у складі голови комісії Атрощенко О. А., заступника голови комісії Дмитренка В. Л. та її членів, присутніх на засіданні відповідно до протоколу № 38 від 25 квітня 2025 року, розглянувши матеріали комісії (інформацію ГУ ДПІС у Чернігівській області, Головного управління Держгеокадастру у Чернігівській області, розрахунки суми збитків, листування з суб'єктами господарювання, якими нанесені збитки та інші матеріали) встановила:

1. Власник землі або землекористувач, якому заподіяли збитки:	територіальна громада м. Чернігова в особі Чернігівської міської ради
2. Особа, яка завдала шкоду:	Товариство з обмеженою відповідальністю "Екоен" (код ЄДРПОУ 38054309)
3. Земельна ділянка, яку використовують без правовстановлюючих документів, розташована за адресою:	вул. Індустріальна, 5-б, м. Чернігів
4. Площа земельної ділянки, яка використовується	0,3120 га
5. Кадастровий номер земельної ділянки	Не визначено
6. Період використання земельної ділянки без правовстановлюючих документів	З 01.01.2018 року по 12.02.2023 рік включно, за виключенням 2022 року з 01.03.2022 по 31.12.2022
7. Вид цільового призначення земель згідно з класифікацією видів цільового призначення земель у редакції урядової постанови "Про внесення змін до деяких актів Кабінету Міністрів України" від 28.07.2021 № 821 (Додаток 59 "Класифікатор видів цільового призначення земельних ділянок")	Для розміщення та експлуатації основних, підсобних і допоміжних будівель та споруд підприємств переробної, машинобудівної та іншої промисловості, включаючи об'єкти оброблення відходів, зокрема із енергогенеруючим блоком
8. Об'єкти нерухомості розміщені на земельній ділянці (інформація Державного реєстру речових прав на нерухоме майно)	Приміщення виробничого корпусу, прохідна
9. Підстава використання земельної ділянки	без договірні відносини (використання земельної ділянки без правовстановлюючих документів), речове право щодо земельної ділянки не зареєстровано

Враховуючи вищезазначене, керуючись статтями 116, 125, 156, 157, 206 Земельного кодексу України, постановою Кабінету Міністрів України від 19.04.1993 № 284 "Про Порядок визначення та відшкодування збитків власникам землі та землекористувачам" комісія склала Акт щодо визначення збитків (збережених коштів) власнику землі в особі Чернігівської міської ради на території Чернігівської міської ради у розмірі 222 754,38 грн. (двісті двадцять дві тисячі сімсот п'ятдесят чотири гривні 38 коп.)

У разі визнання вимог, зазначених у цьому Акті, особа, яка має відшкодувати збитки (збережені кошти) підписує акт та сплачує кошти не пізніше ніж протягом одного місяця після затвердження акту рішенням виконавчого комітету Чернігівської міської ради на розрахунковий рахунок: ГУК у Чернігівській обл./м.Чернігів/24062200, код отримувача (ЄДРПОУ) – 37972475, банк – Казначейство України (ЕАП), рахунок № UA428999980314060611000025739, код класифікації доходів 24062200.

Голова комісії

Олександр АТРОЩЕНКО

Заступник голови комісії

Василь ДМИТРЕНКО

Секретар комісії

Іван ЗАЗУЛЬЧЕНКОВ

Члени комісії:

Особа, яка завдала шкоду/ представник \_\_\_\_\_



ЗАТВЕРДЖЕНО  
Рішення виконавчого комітету  
Чернігівської міської ради  
" " 2025 року №

2

АКТ № 9

щодо визначення збитків (збережених коштів) власнику землі в особі Чернігівської міської ради на території Чернігівської міської ради

25 квітня 2025 року

місто Чернігів

Комісія з визначення розміру збитків, заподіяних власникам землі та землекористувачам, яка діє відповідно до Положення "Про порядок визначення та відшкодування збитків, заподіяних власникам землі та землекористувачам в місті Чернігові" викладеного в редакції рішення Чернігівської міської ради від 21.09.2017 року № 23/VII-14 "Про внесення змін та доповнень до Положення про порядок визначення та відшкодування збитків, заподіяних власникам землі та землекористувачам в місті Чернігові" та рішення виконавчого комітету від 09 серпня 2024 року № 534 "Про утворення комісії з визначення розмірів збитків, заподіяних власникам землі та землекористувачам", у складі голови комісії Атрошенка О. А., заступника голови комісії Дмитренка В. Л. та її членів, присутніх на засіданні відповідно до протоколу № 38 від 25 квітня 2025 року, розглянувши матеріали комісії (інформацію ГУ ДПС у Чернігівській області, Головного управління Держгеокадастру у Чернігівській області, розрахунки суми збитків, листування з суб'єктами господарювання, якими нанесені збитки та інші матеріали) встановила:

1. Власник землі або землекористувач, якому заподіяли збитки:	територіальна громада м. Чернігова в особі Чернігівської міської ради
2. Особа, яка завдала шкоду:	Завалісв Артем Анатолійович (рнোকпп [REDACTED]) та Данилова Олена Вікторівна (рнোকпп [REDACTED]), у рівних частках
3. Земельна ділянка, яку використовують без правовстановлюючих документів, розташована за адресою:	вул. Жабинського, 2, м. Чернігів
4. Площа земельної ділянки, яка використовується	0,1045 га
5. Кадастровий номер земельної ділянки	7410100000:01:037:0172
6. Період використання земельної ділянки без правовстановлюючих документів	12.10.2018 року по 31.12.2021 року включно
7. Вид цільового призначення земель згідно з класифікацією видів цільового призначення земель у редакції урядової постанови "Про внесення змін до деяких актів Кабінету Міністрів України" від 28.07.2021 № 821 (Додаток 59 "Класифікатор видів цільового призначення земельних ділянок")	Для будівництва та обслуговування будівель торгівлі
8. Об'єкти нерухомості (інформація Державного реєстру речових прав на нерухоме майно) розміщені на земельній ділянці	Нежитлова будівля: будівля магазину секційної торгівлі
9. Підстава використання земельної ділянки	без договірні відносини (використання земельної ділянки без правовстановлюючих документів), речове право щодо земельної ділянки не зареєстровано

Враховуючи вищезазначене, керуючись статтями 116, 125, 156, 157, 206 Земельного кодексу України, постановою Кабінету Міністрів України від 19.04.1993 № 284 "Про Порядок

визначення та відшкодування збитків власникам землі та землекористувачам" комісія склала Акт щодо визначення збитків (збережених коштів) власнику землі в особі Чернігівської міської ради на території Чернігівської міської ради у розмірі 332 532,63 грн. (триста тридцять дві тисячі п'ятсот тридцять дві гривні 63 коп.)

У разі визнання вимог, зазначених у цьому Акті, особа яка має відшкодувати збитки (збережені кошти) підписує акт та сплачує кошти не пізніше ніж протягом одного місяця після затвердження акту рішенням виконавчого комітету Чернігівської міської ради на розрахунковий рахунок: ГУК у Чернігівській обл./м.Чернігів/24062200, код отримувача (ЄДРПОУ) – 37972475, банк – Казначейство України (ЕАП), рахунок № UA428999980314060611000025739, код класифікації доходів 24062200.

Голова комісії

Олександр АТРОШЕНКО

Заступник голови комісії

Василь ДМИТРЕНКО

Секретар комісії

Іван ЗАЗУЛЬЧЕНКОВ

Члени комісії:

*[Handwritten signatures of committee members]*

Особа, яка завдала шкоду/ представник

*[Handwritten signature: представник Младенчик Р.С. Виг]*



ЗАТВЕРДЖЕНО  
Рішення виконавчого комітету  
Чернігівської міської ради  
" " 2025 року №

2

АКТ № 10

щодо визначення збитків (збережених коштів) власнику землі в особі Чернігівської міської ради  
на території Чернігівської міської ради

25 квітня 2025 року

місто Чернігів

Комісія з визначення розміру збитків, заподіяних власникам землі та землекористувачам, яка діє відповідно до Положення "Про порядок визначення та відшкодування збитків, заподіяних власникам землі та землекористувачам в місті Чернігові" викладеного в редакції рішення Чернігівської міської ради від 21.09.2017 року № 23/VII-14 "Про внесення змін та доповнень до Положення про порядок визначення та відшкодування збитків, заподіяних власникам землі та землекористувачам в місті Чернігові" та рішення виконавчого комітету від 09 серпня 2024 року № 534 "Про утворення комісії з визначення розмірів збитків, заподіяних власникам землі та землекористувачам", у складі голови комісії Атрощенко О. А., заступника голови комісії Дмитренка В. Л. та її членів, присутніх на засіданні відповідно до протоколу № 38 від 25 квітня 2025 року, розглянувши матеріали комісії (інформацію ГУ ДПС у Чернігівській області, Головного управління Держгеокадастру у Чернігівській області, розрахунки суми збитків, літування з суб'єктами господарювання, якими нанесені збитки та інші матеріали) встановила:

1. Власник землі або землекористувач, якому заподіяли збитки:	територіальна громада м. Чернігова в особі Чернігівської міської ради
2. Особа, яка завдала шкоду:	Голутва Оксана Віталіївна (рпкпп [REDACTED])
3. Земельна ділянка, яку використовують без правовстановлюючих документів, розташована за адресою:	вул. Інструментальна, 5, м. Чернігів
4. Площа земельної ділянки, яка використовується	0,1200 га
5. Кадастровий номер земельної ділянки	7410100000:01:011:0358
6. Період використання земельної ділянки без правовстановлюючих документів	з 27.12.2018 року по 23.12.2019 рік включно
7. Вид цільового призначення земель згідно з класифікацією видів цільового призначення земель у редакції урядової постанови "Про внесення змін до деяких актів Кабінету Міністрів України" від 28.07.2021 № 821 (Додаток 59 "Класифікатор видів цільового призначення земельних ділянок")	Для розміщення та експлуатації основних, підсобних і допоміжних будівель та споруд підприємств переробної, машинобудівної та іншої промисловості, включаючи об'єкти оброблення відходів, зокрема із енергогенеруючим блоком
8. Об'єкти нерухомості розміщені на земельній ділянці (інформація Державного реєстру речових прав на нерухоме майно)	2/15 частини у праві власності на об'єкти нерухомості: виробничу будівлю, підвал
9. Підстава використання земельної ділянки	без договірні відносини (використання земельної ділянки без правовстановлюючих документів), речове право щодо земельної ділянки не зареєстровано

Враховуючи вищезазначене, керуючись статтями 116, 125, 156, 157, 206 Земельного кодексу України, постановою Кабінету Міністрів України від 19.04.1993 № 284 "Про Порядок визначення та відшкодування збитків власникам землі та землекористувачам" комісія склала

Акт щодо визначення збитків (збережених коштів) власнику землі в особі Чернігівської міської ради на території Чернігівської міської ради у розмірі 20 554,66 грн. (двадцять тисяч п'ятсот п'ятдесят чотири гривні 66 коп.)

У разі визнання вимог, зазначених у цьому Акті, особа яка має відшкодувати збитки (збережені кошти) підписує акт та сплачує кошти не пізніше ніж протягом одного місяця після затвердження акту рішенням виконавчого комітету Чернігівської міської ради на розрахунковий рахунок: ГУК у Чернігівській обл./м.Чернігів/24062200, код отримувача (ЄДРПОУ) – 37972475, банк – Казначейство України (ЕАП), рахунок № UA428999980314060611000025739, код класифікації доходів 24062200.

Голова комісії

Олександр АТРОЩЕНКО

Заступник голови комісії




Василь ДИМИТРЕНКО

Секретар комісії



Іван ЗАЗУЛЬЧЕНКОВ

Члени комісії:



Особа, яка завдала шкоду/ представник



ЗАТВЕРДЖЕНО  
Рішення виконавчого комітету  
Чернігівської міської ради  
" " 2025 року № \_\_\_\_\_

AKT № 11

щодо визначення збитків (збережених коштів) власнику землі в особі Чернігівської міської ради на території Чернігівської міської ради

25 квітня 2025 року

місто Чернігів

Комісія з визначення розміру збитків, заподіяних власникам землі та землекористувачам, яка діє відповідно до Положення "Про порядок визначення та відшкодування збитків, заподіяних власникам землі та землекористувачам в місті Чернігові" викладеного в редакції рішення Чернігівської міської ради від 21.09.2017 року № 23/VII-14 "Про внесення змін та доповнень до Положення про порядок визначення та відшкодування збитків, заподіяних власникам землі та землекористувачам в місті Чернігові" та рішення виконавчого комітету від 09 серпня 2024 року № 534 "Про утворення комісії з визначення розмірів збитків, заподіяних власникам землі та землекористувачам", у складі голови комісії Атрошенка О. А., заступника голови комісії Дмитренка В. І. та її членів, присутніх на засіданні відповідно до протоколу № 38 від 25 квітня 2025 року, розглянувши матеріали комісії (інформацію ГУ ДПС у Чернігівській області, Головного управління Держгеокадастру у Чернігівській області, розрахунки суми збитків, листування з суб'єктами господарювання, якими нанесені збитки та інші матеріали) встановила:

1. Власник землі або землекористувач, якому заповідали збитки:	територіальна громада м. Чернігова в особі Чернігівської міської ради
2. Особа, яка завдала шкоду:	Голутва Оксана Віталіївна (рнпопп [REDACTED])
3. Земельна ділянка, яку використовують без правовстановлюючих документів, розташована за адресою:	вул. Інструментальна, 5, м. Чернігів
4. Площа земельної ділянки, яка використовується	0,1200 га
5. Кадастровий номер земельної ділянки	7410100000:01:011:0358
6. Період використання земельної ділянки без правовстановлюючих документів	3 24.12.2019 по 31.12.2024 рік включно, за виключенням 2022 року
7. Вид цільового призначення земель згідно з класифікацією видів цільового призначення земель у редакції <u>урядової постанови "Про внесення змін до деяких актів Кабінету Міністрів України" від 28.07.2021 № 821</u> (Додаток 59 "Класифікатор видів цільового призначення земельних ділянок")	Для розміщення та експлуатації основних, підсобних і допоміжних будівель та споруд підприємств переробної, машинобудівної та іншої промисловості, включаючи об'єкти оброблення відходів, зокрема із енергогенеруючим блоком
8. Об'єкти нерухомості розміщені на земельній ділянці ( <i>інформація Державного реєстру речових прав на нерухоме майно</i> )	2/15 частини у праві власності на об'єкти нерухомості: виробничу будівлю, підвал
9. Підстава використання земельної ділянки	без договірні відносини (використання земельної ділянки без правовстановлюючих документів), речове право щодо земельної ділянки не зареєстровано

Враховуючи вищезазначене, керуючись статтями 116, 125, 156, 157, 206 Земельного кодексу України, постановою Кабінету Міністрів України від 19.04.1993 № 284 "Про Порядок визначення та відшкодування збитків власникам землі та землекористувачам" комісія складала

2

Акт щодо визначення збитків (збережених коштів) власнику землі в особі Чернігівської міської ради на території Чернігівської міської ради у розмірі 204 236,26 грн. (двісті чотири тисячі двісті тридцять шість гривень 26 коп.)

У разі визнання вимог, зазначених у цьому Акті, особа яка має відшкодувати збитки (збереженні кошти) підписує акт та сплачує кошти не пізніше ніж протягом одного місяця після затвердження акту рішенням виконавчого комітету Чернігівської міської ради на розрахунковий рахунок: ГУК у Чернігівській обл./м.Чернігів/24062200, код отримувача (СДРПНУ) – 37972475, банк – Казначейство України (ЕАП), рахунок № UA428999980314060611000025739, код класифікації доходів 24062200.

Голова комісії

Олександр АТРОЦЕНКО

Заступник голови комісії

Василь ДМИТРЕНКО

Секретар комісії

Іван ЗАЗУЛЬЧЕНКОВ

Члени комісії :

Особа, яка завдала шкоду/ представник



ЗАТВЕРДЖЕНО  
Рішення виконавчого комітету  
Чернігівської міської ради  
" " 2025 року №

AKT № 13

щодо визначення збитків (збережених коштів) власнику землі в особі Чернігівської міської ради  
на території Чернігівської міської ради

25 квітня 2025 року

місто Чернігів

Комісія з визначення розміру збитків, заподіяних власникам землі та землекористувачам, яка діє відповідно до Положення "Про порядок визначення та відшкодування збитків, заподіяних власникам землі та землекористувачам в місті Чернігові" викладеного в редакції рішення Чернігівської міської ради від 21.09.2017 року № 23/VII-14 "Про внесення змін та доповнень до Положення про порядок визначення та відшкодування збитків, заподіяних власникам землі та землекористувачам в місті Чернігові" та рішення виконавчого комітету від 09 серпня 2024 року № 534 "Про утворення комісії з визначення розмірів збитків, заподіяних власникам землі та землекористувачам", у складі голови комісії Атрошенка О. А., заступника голови комісії Дмитренка В. Л. та її членів, присутніх на засіданні відповідно до протоколу № 38 від 25 квітня 2025 року, розглянувши матеріали комісії (інформацію ГУ ДПС у Чернігівській області, Головного управління Держгеокадастру у Чернігівській області, розрахунки суми збитків, листування з суб'єктами господарювання, якими нанесені збитки та інші матеріали) встановила:

1. Власник землі або землекористувач, якому заподіяли збитки:	територіальна громада м. Чернігова в особі Чернігівської міської ради
2. Особа, яка завдала шкоду:	Узкий Олександр Юрійович (рнотпн [REDACTED])
3. Земельна ділянка, яку використовують без правостановлюючих документів, розташована за адресою:	вул. Кільцева, 19, м. Чернігів
4. Площа земельної ділянки, яка використовується	0,9821 га
5. Кадастровий номер земельної ділянки	7410100000:02:006:0167
6. Період використання земельної ділянки без правостановлюючих документів	3 02.04.2017 по 31.12.2024 рік включно, за виключенням 2022 року
7. Вид цільового призначення земель згідно з класифікацією видів цільового призначення земель у редакції <u>урядової постанови "Про внесення змін до деяких актів Кабінету Міністрів України" від 28.07.2021 № 821</u> (Додаток 59 "Класифікатор видів цільового призначення земельних ділянок")	Для розміщення та експлуатації основних, підсобних і допоміжних будівель та споруд підприємств переробної, машинобудівної та іншої промисловості, включаючи об'єкти оброблення відходів, зокрема із енергогенеруючим блоком
8. Об'єкти нерухомості розміщені на земельній ділянці ( <i>інформація Державного реєстру речових прав на нерухоме майно</i> )	1307/3000 частини у праві власності на об'єкти нерухомості
9. Підстава використання земельної ділянки	без договірної відносини (використання земельної ділянки без правостановлюючих документів), речове право щодо земельної ділянки не зареєстровано

Враховуючи вищезазначене, керуючись статтями 116, 125, 156, 157, 206 Земельного кодексу України, постановою Кабінету Міністрів України від 19.04.1993 № 284 "Про Порядок визначення та відшкодування збитків власникам землі та землекористувачам" комісія складала

2

Акт щодо визначення збитків (збережених коштів) власнику землі в особі Чернігівської міської ради на території Чернігівської міської ради у розмірі 707 350,83 грн. (сімсот сім тисяч триста п'ятдесят гривень 83 коп.)

У разі визнання вимог, зазначених у цьому Акті, особа яка має відшкодувати збитки (збережені кошти) підписує акт та сплачує кошти не пізніше ніж протягом одного місяця після затвердження акту рішенням виконавчого комітету Чернігівської міської ради на розрахунковий рахунок: ГУК у Чернігівській обл./м.Чернігів/24062200, код отримувача (СДРПОУ) – 37972475, банк – Казначейство України (ЕАП), рахунок № UA428999980314060611000025739, код класифікації доходів 24062200.

Голова комісії \_\_\_\_\_ Олександр АТРОЩЕНКО

Заступник голови комісії  Василь ДМИТРЕНКО

Секретар комісії  Іван ЗАЗУЛЬЧЕНКОВ

Члени комісії :

Особа, яка завдала шкоду/ представник



ЗАТВЕРДЖЕНО  
Рішення виконавчого комітету  
Чернігівської міської ради  
" " 2025 року № \_\_\_\_\_

2

АКТ № 14

щодо визначення збитків (збережених коштів) власнику землі в особі Чернігівської міської ради на території Чернігівської міської ради

25 квітня 2025 року

місто Чернігів

Комісія з визначення розміру збитків, заподіяних власникам землі та землекористувачам, яка діє відповідно до Положення "Про порядок визначення та відшкодування збитків, заподіяних власникам землі та землекористувачам в місті Чернігові" викладеного в редакції рішення Чернігівської міської ради від 21.09.2017 року № 23/VII-14 "Про внесення змін та доповнень до Положення про порядок визначення та відшкодування збитків, заподіяних власникам землі та землекористувачам в місті Чернігові" та рішення виконавчого комітету від 09 серпня 2024 року № 534 "Про утворення комісії з визначення розмірів збитків, заподіяних власникам землі та землекористувачам", у складі голови комісії Атрошенка О. А., заступника голови комісії Дмитренка В. Л. та її членів, присутніх на засіданні відповідно до протоколу № 38 від 25 квітня 2025 року, розглянувши матеріали комісії (інформацію ГУ ДПС у Чернігівській області, Головного управління Держгеокадастру у Чернігівській області, розрахунки суми збитків, листування з суб'єктами господарювання, якими нанесені збитки та інші матеріали) встановила:

1. Власник землі або землекористувач, якому заподіяли збитки:	територіальна громада м. Чернігова в особі Чернігівської міської ради
2. Особа, яка завдала шкоду:	Узкий Олександр Юрійович (рнোকпп [REDACTED])
3. Земельна ділянка, яку використовують без правостановлюючих документів, розташована за адресою:	вул. Кільцева, 19, м. Чернігів
4. Площа земельної ділянки, яка використовується	0,5774 га
5. Кадастровий номер земельної ділянки	7410100000:02:006:0167 - архівний
6. Період використання земельної ділянки без правостановлюючих документів	з 02.04.2017 по 31.12.2024 рік включно, за виключенням 2022 року
7. Вид цільового призначення земель згідно з класифікацією видів цільового призначення земель у редакції урядової постанови "Про внесення змін до деяких актів Кабінету Міністрів України" від 28.07.2021 № 821 (Додаток 59 "Класифікатор видів цільового призначення земельних ділянок")	Для розміщення та експлуатації основних, підсобних і допоміжних будівель та споруд підприємств переробної, машинобудівної та іншої промисловості, включаючи об'єкти оброблення відходів, зокрема із енергогенеруючим блоком
8. Об'єкти нерухомості розміщені на земельній ділянці (інформація Державного реєстру речових прав на нерухоме майно)	1307/3000 частини у праві власності на об'єкти нерухомості
9. Підстава використання земельної ділянки	без договірні відносини (використання земельної ділянки без правостановлюючих документів), речове право щодо земельної ділянки не зареєстровано

Враховуючи вищезазначене, керуючись статтями 116, 125, 156, 157, 206 Земельного кодексу України, постановою Кабінету Міністрів України від 19.04.1993 № 284 "Про Порядок визначення та відшкодування збитків власникам землі та землекористувачам" комісія склала

Акт щодо визначення збитків (збережених коштів) власнику землі в особі Чернігівської міської ради на території Чернігівської міської ради у розмірі 419 844,62 грн. (чотириста дев'ятнадцять тисяч вісімсот сорок чотири гривні 62 коп.)

У разі визнання вимог, зазначених у цьому Акті, особа яка має відшкодувати збитки (збережені кошти) підписує акт та сплачує кошти не пізніше ніж протягом одного місяця після затвердження акту рішенням виконавчого комітету Чернігівської міської ради на розрахунковий рахунок: ГУК у Чернігівській обл./м.Чернігів/24062200, код отримувача (ЄДРПОУ) – 37972475, банк – Казначейство України (ЕАП), рахунок № UA428999980314060611000025739, код класифікації доходів 24062200.

Голова комісії

Олександр АТРОШЕНКО

Заступник голови комісії

Василь ДМИТРЕНКО

Секретар комісії

Іван ЗАЗУЛЬЧЕНКОВ

Члени комісії:

Особа, яка завдала шкоду/ представник



ЗАТВЕРДЖЕНО  
Рішення виконавчого комітету  
Чернігівської міської ради  
" " 2025 року № \_\_\_\_\_

2

АКТ № 16

щодо визначення збитків (збережених коштів) власнику землі в особі Чернігівської міської ради  
на території Чернігівської міської ради

25 квітня 2025 року

місто Чернігів

Комісія з визначення розміру збитків, заподіяних власникам землі та землекористувачам, яка діє відповідно до Положення "Про порядок визначення та відшкодування збитків, заподіяних власникам землі та землекористувачам в місті Чернігові" викладеного в редакції рішення Чернігівської міської ради від 21.09.2017 року № 23/VII-14 "Про внесення змін та доповнень до Положення про порядок визначення та відшкодування збитків, заподіяних власникам землі та землекористувачам в місті Чернігові" та рішення виконавчого комітету від 09 серпня 2024 року № 534 "Про утворення комісії з визначення розмірів збитків, заподіяних власникам землі та землекористувачам", у складі голови комісії Атрощенко О. А., заступника голови комісії Дмитренка В. Л. та її членів, присутніх на засіданні відповідно до протоколу № 38 від 25 квітня 2025 року, розглянувши матеріали комісії (інформацію ГУ ДПС у Чернігівській області, Головного управління Держгеокадастру у Чернігівській області, розрахунки суми збитків, листування з суб'єктами господарювання, якими нанесені збитки та інші матеріали) встановила:

1. Власник землі або землекористувач, якому заподіяли збитки:	територіальна громада м. Чернігова в особі Чернігівської міської ради
2. Особа, яка завдала шкоду:	Товариство з обмеженою відповідальністю "Виробнича компанія "Мрія" (код ЄДРПОУ 42629740)
3. Земельна ділянка, яку використовують без правовстановлюючих документів, розташована за адресою:	вул. Громадська, 47-в, м. Чернігів
4. Площа земельної ділянки, яка використовується	0,0291 га
5. Кадастровий номер земельної ділянки	7410100000:01:011:0373
6. Період використання земельної ділянки без правовстановлюючих документів	з 01.01.2023 по 30.11.2024 рік включно
7. Вид цільового призначення земель згідно з класифікацією видів цільового призначення земель у редакції урядової постанови "Про внесення змін до деяких актів Кабінету Міністрів України" від 28.07.2021 № 821 (Додаток 59 "Класифікатор видів цільового призначення земельних ділянок")	Для розміщення та експлуатації основних, підсобних і допоміжних будівель та споруд підприємств переробної, машинобудівної та іншої промисловості, включаючи об'єкти оброблення відходів, зокрема із енергогенеруючим блоком
8. Об'єкти нерухомості розміщені на земельній ділянці (інформація Державного реєстру речових прав на нерухоме майно)	Виробнича майстерня
9. Підстава використання земельної ділянки	без договірні відносини (використання земельної ділянки без правовстановлюючих документів), речове право щодо земельної ділянки не зареєстровано

Враховуючи вищезазначене, керуючись статтями 116, 125, 156, 157, 206 Земельного кодексу України, постановою Кабінету Міністрів України від 19.04.1993 № 284 "Про Порядок визначення та відшкодування збитків власникам землі та землекористувачам" комісія склала Акт щодо визначення збитків (збережених коштів) власнику землі в особі Чернігівської міської ради на території Чернігівської міської ради у розмірі 8 387,04 грн. (вісім тисяч триста вісімдесят сім гривень 04 коп.)

У разі визнання вимог, зазначених у цьому Акті, особа яка має відшкодувати збитки (збережені кошти) підписує акт та сплачує кошти не пізніше ніж протягом одного місяця після затвердження акту рішенням виконавчого комітету Чернігівської міської ради на розрахунковий рахунок: ГУК у Чернігівській обл./м.Чернігів/24062200, код отримувача (ЄДРПОУ) – 37972475, банк – Казначейство України (ЕАП), рахунок № UA428999980314060611000025739, код класифікації доходів 24062200.

Голова комісії \_\_\_\_\_ Олександр АТРОЩЕНКО

Заступник голови комісії \_\_\_\_\_ Василь ДМИТРЕНКО

Секретар комісії \_\_\_\_\_ Іван ЗАЗУЛЬЧЕНКОВ

Члени комісії:

Особа, яка завдала шкоду/ представник \_\_\_\_\_



ЗАТВЕРДЖЕНО  
Рішення виконавчого комітету  
Чернігівської міської ради  
" " 2025 року №

2

АКТ № 19

щодо визначення збитків (збережених коштів) власнику землі в особі Чернігівської міської ради на території Чернігівської міської ради

25 квітня 2025 року

місто Чернігів

Комісія з визначення розміру збитків, заподіяних власникам землі та землекористувачам, яка діє відповідно до Положення "Про порядок визначення та відшкодування збитків, заподіяних власникам землі та землекористувачам в місті Чернігові" викладеного в редакції рішення Чернігівської міської ради від 21.09.2017 року № 23/VII-14 "Про внесення змін та доповнень до Положення про порядок визначення та відшкодування збитків, заподіяних власникам землі та землекористувачам в місті Чернігові" та рішення виконавчого комітету від 09 серпня 2024 року № 534 "Про утворення комісії з визначення розмірів збитків, заподіяних власникам землі та землекористувачам", у складі голови комісії Атрощенко О. А., заступника голови комісії Дмитренка В. Л. та її членів, присутніх на засіданні відповідно до протоколу № 38 від 25 квітня 2025 року, розглянувши матеріали комісії (інформацію ГУ ДПІС у Чернігівській області, Головного управління Держгеокадастру у Чернігівській області, розрахунки суми збитків, листування з суб'єктами господарювання, якими нанесені збитки та інші матеріали) встановила:

1. Власник землі або землекористувач, якому заподіяли збитки:	територіальна громада м. Чернігова в особі Чернігівської міської ради
2. Особа, яка завдала шкоду:	Черніна Вікторія Шаміліївна (р/юкпп [REDACTED])
3. Земельна ділянка, яку використовують без правостановлюючих документів, розташована за адресою:	вул. Мартина Небаби, 106, м. Чернігів
4. Площа земельної ділянки, яка використовується	0,1164 га
5. Кадастровий номер земельної ділянки	7410100000:02:024:0096
6. Період використання земельної ділянки без правостановлюючих документів	з 27.02.2024 по 31.12.2024 рік включно
7. Вид цільового призначення земель згідно з класифікацією видів цільового призначення земель у редакції урядової постанови "Про внесення змін до деяких актів Кабінету Міністрів України" від 28.07.2021 № 821 (Додаток 59 "Класифікатор видів цільового призначення земельних ділянок")	для будівництва та обслуговування будівель закладів побутового обслуговування
8. Об'єкти нерухомого майна – розміщені на земельній ділянці (інформація Державного реєстру речових прав на нерухоме майно)	об'єкт нерухомого майна – станція технічного обслуговування на 6 постів з улаштуванням автономного джерела теплопостачання, Ю-2
9. Підстава використання земельної ділянки	без договірні відносини (використання земельної ділянки без правостановлюючих документів), речове право щодо земельної ділянки не зареєстровано

Враховуючи вищезазначене, керуючись статтями 116, 125, 156, 157, 206 Земельного кодексу України, постановою Кабінету Міністрів України від 19.04.1993 № 284 "Про Порядок

визначення та відшкодування збитків власникам землі та землекористувачам" комісія склала Акт щодо визначення збитків (збережених коштів) власнику землі в особі Чернігівської міської ради на території Чернігівської міської ради у розмірі 48 163,21 грн. (сорок вісім тисяч сто шістдесят три гривні 21 коп.)

У разі визнання вимог, зазначених у цьому Акті, особа яка має відшкодувати збитки (збережені кошти) підписує акт та сплачує кошти не пізніше ніж протягом одного місяця після затвердження акту рішенням виконавчого комітету Чернігівської міської ради на розрахунковий рахунок: ГУК у Чернігівській обл./м.Чернігів/24062200, код отримувача (ЄДРНОУ) – 37972475, банк – Казначейство України (ЕАП), рахунок № UA428999980314060611000025739, код класифікації доходів 24062200.

Голова комісії

Олександр АТРОЩЕНКО

Заступник голови комісії




Василь ДИМИТРЕНКО

Секретар комісії



Іван ЗАЗУЛЬЧЕНКОВ

Члени комісії:



Особа, яка завдала шкоду/ представник

\_\_\_\_\_

\_\_\_\_\_



ЗАТВЕРДЖЕНО  
Рішення виконавчого комітету  
Чернігівської міської ради  
" " 2025 року №

2

АКТ № 22

щодо визначення збитків (збережених коштів) власнику землі в особі Чернігівської міської ради на території Чернігівської міської ради

25 квітня 2025 року

місто Чернігів

Комісія з визначення розміру збитків, заподіяних власникам землі та землекористувачам, яка діє відповідно до Положення "Про порядок визначення та відшкодування збитків, заподіяних власникам землі та землекористувачам в місті Чернігові" викладеного в редакції рішення Чернігівської міської ради від 21.09.2017 року № 23/VII-14 "Про внесення змін та доповнень до Положення про порядок визначення та відшкодування збитків, заподіяних власникам землі та землекористувачам в місті Чернігові" та рішення виконавчого комітету від 09 серпня 2024 року № 534 "Про утворення комісії з визначення розмірів збитків, заподіяних власникам землі та землекористувачам", у складі голови комісії Атрощенко О. А., заступника голови комісії Дмитренка В. Л. та її членів, присутніх на засіданні відповідно до протоколу № 38 від 25 квітня 2025 року, розглянувши матеріали комісії (інформацію ГУ ДПС у Чернігівській області, Головного управління Держгеокадастру у Чернігівській області, розрахунки суми збитків, листування з суб'єктами господарювання, якими нанесені збитки та інші матеріали) встановила:

1. Власник землі або землекористувач, якому заподіяли збитки:	територіальна громада м. Чернігова в особі Чернігівської міської ради
2. Особа, яка завдала шкоду:	Песік Ростислав Борисович (рнোকпп [REDACTED])
3. Земельна ділянка, яку використовують без правовстановлюючих документів, розташована за адресою:	вул. Шевченка, 162-г, м. Чернігів
4. Площа земельної ділянки, яка використовується	0,1412 га
5. Кадастровий номер земельної ділянки	7410100000:02:016:0230
6. Період використання земельної ділянки без правовстановлюючих документів	3 01.06.2023 по 31.12.2024 рік включно
7. Вид цільового призначення земель згідно з класифікацією видів цільового призначення земель у редакції урядової постанови "Про внесення змін до деяких актів Кабінету Міністрів України" від 28.07.2021 № 821 (Додаток 59 "Класифікатор видів цільового призначення земельних ділянок")	для розміщення та експлуатації основних, підсобних і допоміжних будівель та споруд підприємств переробної, машинобудівної та іншої промисловості, включаючи об'єкти оброблення відходів, зокрема із енергогенеруючим блоком
8. Об'єкти нерухомості розміщені на земельній ділянці (інформація Державного реєстру речових прав на нерухоме майно)	Нежитлове приміщення: майстерня
9. Підстава використання земельної ділянки	без договірні відносини (використання земельної ділянки без правовстановлюючих документів), речове право щодо земельної ділянки не зареєстровано

Враховуючи вищезазначене, керуючись статтями 116, 125, 156, 157, 206 Земельного кодексу України, постановою Кабінету Міністрів України від 19.04.1993 № 284 "Про Порядок визначення та відшкодування збитків власникам землі та землекористувачам" комісія складала

Акт щодо визначення збитків (збережених коштів) власнику землі в особі Чернігівської міської ради на території Чернігівської міської ради у розмірі 29 457,29 грн. (двадцять дев'ять тисяч чотирьох п'ятдесят сім гривень 29 коп.)

У разі визнання вимог, зазначених у цьому Акті, особа яка має відшкодувати збитки (збережені кошти) підписує акт та сплачує кошти не пізніше ніж протягом одного місяця після затвердження акту рішенням виконавчого комітету Чернігівської міської ради на розрахунковий рахунок: ГУК у Чернігівській обл./м.Чернігів/24062200, код отримувача (ЄДРПОУ) – 37972475, банк – Казначейство України (ЕАП), рахунок № UA428999980314060611000025739, код класифікації доходів 24062200.

Голова комісії

Олександр АТРОЩЕНКО

Заступник голови комісії

Василь ДМИТРЕНКО

Секретар комісії

Іван ЗАЗУЛЬЧЕНКОВ

Члени комісії:

*[Handwritten signatures of committee members]*  
Григор'єв В.О.  
Тарасюк А.В.  
Тимошенко О.  
Тесляков А.А.  
Шевченко О.  
Лисецько О.В.  
Маминська А.А.  
Носко С. Носко

Особа, яка завдала шкоду/ представник



ЗАТВЕРДЖЕНО  
Рішення виконавчого комітету  
Чернігівської міської ради  
"\_\_\_" \_\_\_\_\_ 2025 року № \_\_\_\_\_

2

АКТ № 25

щодо визначення збитків (збережених коштів) власнику землі в особі Чернігівської міської ради на території Чернігівської міської ради

25 квітня 2025 року

місто Чернігів

Комісія з визначення розміру збитків, заподіяних власникам землі та землекористувачам, яка діє відповідно до Положення "Про порядок визначення та відшкодування збитків, заподіяних власникам землі та землекористувачам в місті Чернігові" викладеного в редакції рішення Чернігівської міської ради від 21.09.2017 року № 23/VII-14 "Про внесення змін та доповнень до Положення про порядок визначення та відшкодування збитків, заподіяних власникам землі та землекористувачам в місті Чернігові" та рішення виконавчого комітету від 09 серпня 2024 року № 534 "Про утворення комісії з визначення розмірів збитків, заподіяних власникам землі та землекористувачам", у складі голови комісії Атрощенко О. А., заступника голови комісії Дмитренка В. Л. та її членів, присутніх на засіданні відповідно до протоколу № 38 від 25 квітня 2025 року, розглянувши матеріали комісії (інформацію ГУ ДПС у Чернігівській області, Головного управління Держгеокадастру у Чернігівській області, розрахунки суми збитків, листування з суб'єктами господарювання, якими нанесені збитки та інші матеріали) встановила:

1. Власник землі або землекористувач, якому заподіяли збитки:	територіальна громада м. Чернігова в особі Чернігівської міської ради
2. Особа, яка завдала шкоду:	Науменко Юлія Юріївна (рнотпп [REDACTED])
3. Земельна ділянка, яку використовують без правовстановлюючих документів, розташована за адресою:	вул. Князя, 14-а, м. Чернігів
4. Площа земельної ділянки, яка використовується	0,0350 га
5. Кадастровий номер земельної ділянки	7410100000:01:032:1030
6. Період використання земельної ділянки без правовстановлюючих документів	З 30.09.2021 по 15.08.2024 рік включно, за виключенням 2022 року
7. Вид цільового призначення земель згідно з класифікацією видів цільового призначення земель у редакції урядової постанови "Про внесення змін до деяких актів Кабінету Міністрів України" від 28.07.2021 № 821 (Додаток 59 "Класифікатор видів цільового призначення земельних ділянок")	Для будівництва та обслуговування адміністративних будинків, офісних будівель компаній, які займаються підприємницькою діяльністю, пов'язаною з отриманням прибутку
8. Об'єкти нерухомості розміщені на земельній ділянці (інформація Державного реєстру речових прав на нерухоме майно)	Нежитлова будівля
9. Підстава використання земельної ділянки	без договірної відносини (використання земельної ділянки без правовстановлюючих документів), речове право щодо земельної ділянки не зареєстровано

Враховуючи вищезазначене, керуючись статтями 116, 125, 156, 157, 206 Земельного кодексу України, постановою Кабінету Міністрів України від 19.04.1993 № 284 "Про Порядок визначення та відшкодування збитків власникам землі та землекористувачам" комісія складала

Акт щодо визначення збитків (збережених коштів) власнику землі в особі Чернігівської міської ради на території Чернігівської міської ради у розмірі 94 373,13 грн. (дев'яносто чотири тисячі триста сімдесят три гривні 13 коп.)

У разі визнання вимог, зазначених у цьому Акті, особа яка має відшкодувати збитки (збережені кошти) підписує акт та сплачує кошти не пізніше ніж протягом одного місяця після затвердження акту рішенням виконавчого комітету Чернігівської міської ради на розрахунковий рахунок: ГУК у Чернігівській обл./м.Чернігів/24062200, код отримувача (ЄДРПОУ) – 37972475, банк – Казначейство України (ЕАП), рахунок № UA428999980314060611000025739, код класифікації доходів 24062200.

Голова комісії

Олександр АТРОЩЕНКО

Заступник голови комісії

Василь ДМИТРЕНКО

Секретар комісії

Іван ЗАЗУЛЬЧЕНКОВ

Члени комісії:

*[Handwritten signatures of committee members]*

Особа, яка завдала шкоду/ представник

*[Handwritten signature: Представник]*

*[Handwritten signature: Рішук К.О.]*



ЗАТВЕРДЖЕНО  
Рішення виконавчого комітету  
Чернігівської міської ради  
" " 2025 року №

2

АКТ № 27

щодо визначення збитків (збережених коштів) власнику землі в особі Чернігівської міської ради на території Чернігівської міської ради

25 квітня 2025 року

місто Чернігів

Комісія з визначення розміру збитків, заподіяних власникам землі та землекористувачам, яка діє відповідно до Положення "Про порядок визначення та відшкодування збитків, заподіяних власникам землі та землекористувачам в місті Чернігові" викладеного в редакції рішення Чернігівської міської ради від 21.09.2017 року № 23/VII-14 "Про внесення змін та доповнень до Положення про порядок визначення та відшкодування збитків, заподіяних власникам землі та землекористувачам в місті Чернігові" та рішення виконавчого комітету від 09 серпня 2024 року № 534 "Про утворення комісії з визначення розмірів збитків, заподіяних власникам землі та землекористувачам", у складі голови комісії Атрощенко О. А., заступника голови комісії Дмитренка В. Л. та її членів, присутніх на засіданні відповідно до протоколу № 38 від 25 квітня 2025 року, розглянувши матеріали комісії (інформацію ГУ ДПС у Чернігівській області, Головного управління Держгеокадастру у Чернігівській області, розрахунки суми збитків, листування з суб'єктами господарювання, якими нанесені збитки та інші матеріали) встановила:

1. Власник землі або землекористувач, якому заподіяли збитки:	територіальна громада м. Чернігова в особі Чернігівської міської ради
2. Особа, яка завдала шкоду:	Стариков Петро Іванович (рнোকп [REDACTED])
3. Земельна ділянка, яку використовують без правостановлюючих документів, розташована за адресою:	вул. Дмитра Самоквасова, 4-а, м. Чернігів
4. Площа земельної ділянки, яка використовується	0,1230 га
5. Кадастровий номер земельної ділянки	7410100000:01:036:0440
6. Період використання земельної ділянки без правостановлюючих документів	3 01.01.2023 по 31.12.2024 рік включно
7. Вид цільового призначення земель згідно з класифікацією видів цільового призначення земель у редакції урядової постанови "Про внесення змін до деяких актів Кабінету Міністрів України" від 28.07.2021 № 821 (Додаток 59 "Класифікатор видів цільового призначення земельних ділянок")	Для розміщення та експлуатації основних, підсобних і допоміжних будівель та споруд підприємств переробної, машинобудівної та іншої промисловості, включаючи об'єкти оброблення відходів, зокрема із енергогенеруючим блоком
8. Об'єкти нерухомості розміщені на земельній ділянці (інформація Державного реєстру речових прав на нерухоме майно)	Будівля: столярна майстерня
9. Підстава використання земельної ділянки	без договірні відносини (використання земельної ділянки без правостановлюючих документів), речове право щодо земельної ділянки не зареєстровано

Враховуючи вищезазначене, керуючись статтями 116, 125, 156, 157, 206 Земельного кодексу України, постановою Кабінету Міністрів України від 19.04.1993 № 284 "Про Порядок визначення та відшкодування збитків власникам землі та землекористувачам" комісія склала

Акт щодо визначення збитків (збережених коштів) власнику землі в особі Чернігівської міської ради на території Чернігівської міської ради у розмірі 53 514,93 грн. (п'ятдесят три тисячі п'ятсот чотирнадцять гривень 93 коп.)

У разі визнання вимог, зазначених у цьому Акті, особа яка має відшкодувати збитки (збережені кошти) підписує акт та сплачує кошти не пізніше ніж протягом одного місяця після затвердження акту рішенням виконавчого комітету Чернігівської міської ради на розрахунковий рахунок: ГУК у Чернігівській обл./м.Чернігів/24062200, код отримувача (ЄДРПОУ) – 37972475, банк – Казначейство України (ЕАП), рахунок № UA428999980314060611000025739, код класифікації доходів 24062200.

Голова комісії

Олександр АТРОЩЕНКО

Заступник голови комісії

Василь ДМИТРЕНКО

Секретар комісії

Іван ЗАЗУЛЬЧЕНКОВ

Члени комісії:

Сторожук В.В.  
Григор'єв В.В.  
Тарасенко А.В.  
Сторожук О.  
Тесленко С.А.  
Шевченко І.  
Лисенко О.В.  
Мамонтова Н.А.  
Носко С.

Особа, яка завдала шкоду/ представник



2

місто Чернігів

Враховуючи вищезазначене, керуючись статтями 116, 125, 156, 157, 206 Земельного кодексу України, постановою Кабінету Міністрів України від 19.04.1993 № 284 "Про Порядок визначення та відшкодування збитків власникам землі та землекористувачам" комісія складала

У разі визнання вимог, зазначених у цьому Акті, особа яка має відшкодувати збитки (збережені кошти) підписувє акт та сплачує кошти не пізніше ніж протягом одного місяця після затвердження акту рішенням виконавчого комітету Чернігівської міської ради на розрахунковий рахунок: ГУК у Чернігівській обл./м.Чернігів/24062200, код отримувача (СДРНО) – 37972475, банк – Казначейство України (ЕАП), рахунок № UA428999980314060611000025739, код класифікації доходів 24062200.

Мухомов  
 Влас  
 Гринь В. И.  
 Тарасенко Р. В.  
 Шиняренко  
 Тесляков А.  
 Шевчук  
 Мисенко В. И.  
 Мартынов  
 Коско С.

Особа, яка завдала шкоду/ представник \_\_\_\_\_