

ЗАТВЕРДЖЕНО  
Рішення виконавчого комітету  
Чернігівської міської ради  
" " 2024 року №

2

АКТ № 1

щодо визначення збитків (збережених коштів) власнику землі в особі Чернігівської міської ради  
на території Чернігівської міської ради

21 серпня 2024 року

місто Чернігів

Комісія з визначення розміру збитків, заподіяних власникам землі та землекористувачам, яка діє відповідно до Положення "Про порядок визначення та відшкодування збитків, заподіяних власникам землі та землекористувачам в місті Чернігові" викладеного в редакції рішення Чернігівської міської ради від 21.09.2017 року № 23/VII-14 "Про внесення змін та доповнень до Положення про порядок визначення та відшкодування збитків, заподіяних власникам землі та землекористувачам в місті Чернігові" та рішення виконавчого комітету від 09 серпня 2024 року № 534 "Про утворення комісії з визначення розмірів збитків, заподіяних власникам землі та землекористувачам", у складі голови комісії Атрошенка О. А., заступника голови комісії Дмитренка В. Л. та її членів, присутніх на засіданні відповідно до протоколу № 36 від 21 серпня 2024 року, розглянувши матеріали комісії (інформацію ГУ ДПС у Чернігівській області, Головного управління Держгеокадастру у Чернігівській області, розрахунки суми збитків, листування з суб'єктами господарювання, якими нанесені збитки та інші матеріали) встановила:

1. Власник землі або землекористувач, якому заподіяли збитки:	територіальна громада м. Чернігова в особі Чернігівської міської ради
2. Особа, яка завдала шкоду:	Товариство з обмеженою відповідальністю "Текила Голд" (код ЄДРПОУ 40504261)
3. Земельна ділянка, яку використовують без правостановлюючих документів, розташована за адресою:	вул. Олександра Довженка, 154, м. Чернігів
4. Площа земельної ділянки, яка використовується	2,8532 га
5. Кадастровий номер земельної ділянки	7410100000:01:037:0587
6. Період використання земельної ділянки без правостановлюючих документів	01.01.2022 року по 31.07.2024 року включно, за винятком березня – грудня 2022 року
7. Вид цільового призначення земель згідно з класифікацією видів цільового призначення земель у редакції урядової постанови "Про внесення змін до деяких актів Кабінету Міністрів України" від 28.07.2021 № 821 (Додаток 59 "Класифікатор видів цільового призначення земельних ділянок")	для розміщення та експлуатації основних, підсобних і допоміжних будівель та споруд підприємств переробної, машинобудівної та іншої промисловості
8. Об'єкти нерухомості розміщені на земельній ділянці (інформація Державного реєстру речових прав на нерухоме майно)	Нежитлова будівля, адмінбудівля "А-3", загальною площею 887,3 кв.м.
9. Підстава використання земельної ділянки	без договірної відносини (використання земельної ділянки без правостановлюючих документів), речове право щодо земельної ділянки не зареєстровано

Враховуючи вищезазначене, керуючись статтями 116, 125, 156, 157, 206 Земельного кодексу України, постановою Кабінету Міністрів України від 19.04.1993 № 284 "Про Порядок визначення та відшкодування збитків власникам землі та землекористувачам" комісія склала Акт щодо визначення збитків (збережених коштів) власнику землі в особі Чернігівської міської ради на території Чернігівської міської ради у розмірі 4 603 941,36 грн. (чотири мільйони шістсот три тисячі дев'яносто сорок одна гривня 36 коп.)

У разі визнання вимог, зазначених у цьому Акті, особа, яка має відшкодувати збитки (збережені кошти) підписує акт та сплачує кошти не пізніше ніж протягом одного місяця після затвердження акту рішенням виконавчого комітету Чернігівської міської ради на розрахунковий рахунок: ГУК у Чернігівській обл./м.Чернігів/24062200, код отримувача (ЄДРПОУ) – 37972475, банк – Казначейство України (ЕАП), рахунок № UA428999980314060611000025739, код класифікації доходів 24062200.

Голова комісії

Олександр АТРОШЕНКО

Заступник голови комісії

Василь ДМИТРЕНКО

Секретар комісії

Іван ЗАДУЛЬЧЕНКОВ

Члени комісії:

Особа, яка завдала шкоду/ представник

ЗАТВЕРДЖЕНО  
Рішення виконавчого комітету  
Чернігівської міської ради  
" " 2024 року №

2

АКТ № 2

щодо визначення збитків (збережених коштів) власнику землі в особі Чернігівської міської ради  
на території Чернігівської міської ради

21 серпня 2024 року

місто Чернігів

Комісія з визначення розміру збитків, заподіяних власникам землі та землекористувачам, яка діє відповідно до Положення "Про порядок визначення та відшкодування збитків, заподіяних власникам землі та землекористувачам в місті Чернігові" викладеного в редакції рішення Чернігівської міської ради від 21.09.2017 року № 23/VII-14 "Про внесення змін та доповнень до Положення про порядок визначення та відшкодування збитків, заподіяних власникам землі та землекористувачам в місті Чернігові" та рішення виконавчого комітету від 09 серпня 2024 року № 534 "Про утворення комісії з визначення розмірів збитків, заподіяних власникам землі та землекористувачам", у складі голови комісії Атрошенка О. А., заступника голови комісії Дмитренка В. Л. та її членів, присутніх на засіданні відповідно до протоколу № 36 від 21 серпня 2024 року, розглянувши матеріали комісії (інформацію ГУ ДПС у Чернігівській області, Головного управління Держгеокадастру у Чернігівській області, розрахунки суми збитків, листування з суб'єктами господарювання, якими нанесені збитки та інші матеріали) встановила:

1. Власник землі або землекористувач, якому заподіяли збитки:	територіальна громада м. Чернігова в особі Чернігівської міської ради
2. Особа, яка завдала шкоду:	Скварський Сергій Віталійович (рпнокп [REDACTED])
3. Земельна ділянка, яку використовують без правостановлюючих документів, розташована за адресою:	проспект Миру, 192, м. Чернігів
4. Площа земельної ділянки, яка використовується	0,0435 га
5. Кадастровий номер земельної ділянки	7410100000:01:012:0320
6. Період використання земельної ділянки без правостановлюючих документів	26.01.2021 року по 31.12.2023 року включно, без врахування 2022 року
7. Вид цільового призначення земель згідно з класифікацією видів цільового призначення земель у редакції урядової постанови "Про внесення змін до деяких актів Кабінету Міністрів України" від 28.07.2021 № 821 (Додаток 59 "Класифікатор видів цільового призначення земельних ділянок")	Для розміщення та експлуатації будівель і споруд додаткових транспортних послуг та допоміжних операцій
8. Об'єкти нерухомості розміщені на земельній ділянці (інформація Державного реєстру речових прав на нерухоме майно)	Виробнича будівля: склад, майстерня "Н-2, "Н-1".
9. Підстава використання земельної ділянки	без договірні відносини (використання земельної ділянки без правостановлюючих документів), речове право щодо земельної ділянки не зареєстровано

Враховуючи вищезазначене, керуючись статтями 116, 125, 156, 157, 206 Земельного кодексу України, постановою Кабінету Міністрів України від 19.04.1993 № 284 "Про Порядок визначення та відшкодування збитків власникам землі та землекористувачам" комісія складала Акт щодо визначення збитків (збережених коштів) власнику землі в особі Чернігівської міської ради на території Чернігівської міської ради у розмірі 20 946,67 грн. (двадцять тисяч дев'ясот сорок шість гривень 67 коп.)

У разі визнання вимог, зазначених у цьому Акті, особа, яка має відшкодувати збитки (збережені кошти) підписує акт та сплачує кошти не пізніше ніж протягом одного місяця після затвердження акту рішенням виконавчого комітету Чернігівської міської ради на розрахунковий рахунок: ГУК у Чернігівській обл./м.Чернігів/24062200, код отримувача (СДРНОУ) – 37972475, банк – Казначейство України (ЕАП), рахунок № UA428999980314060611000025739, код класифікації доходів 24062200.

Голова комісії

Олександр АТРОШЕНКО

Заступник голови комісії

Василь ДМИТРЕНКО

Секретар комісії

Іван ЗАЗУЛЬЧЕНКОВ

Члени комісії:

Особа, яка завдала шкоду/ представник



ЗАТВЕРДЖЕНО  
Рішення виконавчого комітету  
Чернігівської міської ради  
" " 2024 року №

2

АКТ № 4

щодо визначення збитків (збережених коштів) власнику землі в особі Чернігівської міської ради на території Чернігівської міської ради

21 серпня 2024 року

місто Чернігів

Комісія з визначення розміру збитків, заподіяних власникам землі та землекористувачам, яка діє відповідно до Положення "Про порядок визначення та відшкодування збитків, заподіяних власникам землі та землекористувачам в місті Чернігові" викладеного в редакції рішення Чернігівської міської ради від 21.09.2017 року № 23/VII-14 "Про внесення змін та доповнень до Положення про порядок визначення та відшкодування збитків, заподіяних власникам землі та землекористувачам в місті Чернігові" та рішення виконавчого комітету від 09 серпня 2024 року № 534 "Про утворення комісії з визначення розмірів збитків, заподіяних власникам землі та землекористувачам", у складі голови комісії Атрощенко О. А., заступника голови комісії Дмитренка В. Л. та її членів, присутніх на засіданні відповідно до протоколу № 36 від 21 серпня 2024 року, розглянувши матеріали комісії (інформацію ГУ ДПС у Чернігівській області, Головного управління Держгеокадастру у Чернігівській області, розрахунки суми збитків, листування з суб'єктами господарювання, якими нанесені збитки та інші матеріали) встановила:

1. Власник землі або землекористувач, якому заподіяли збитки:	територіальна громада м. Чернігова в особі Чернігівської міської ради
2. Особа, яка завдала шкоду:	Товариство з обмеженою відповідальністю "Проф-груп ЛТД" (код ЄДРПОУ 40878281)
3. Земельна ділянка, яку використовують без правостановлюючих документів, розташована за адресою:	проспект Перемоги, 49, м. Чернігів
4. Площа земельної ділянки, яка використовується	0,0114 га
5. Кадастровий номер земельної ділянки	7410100000:01:032:0911
6. Період використання земельної ділянки без правостановлюючих документів	01.01.2018 року по 04.02.2021 року включно
7. Вид цільового призначення земель згідно з класифікацією видів цільового призначення земель у редакції урядової постанови "Про внесення змін до деяких актів Кабінету Міністрів України" від 28.07.2021 № 821 (Додаток 59 "Класифікатор видів цільового призначення земельних ділянок")	Для будівництва та обслуговування будівель торгівлі
8. Об'єкти нерухомості розміщені на земельній ділянці (інформація Державного реєстру речових прав на нерухоме майно)	Нежитлова будівля
9. Підстава використання земельної ділянки	без договірні відносини (використання земельної ділянки без правостановлюючих документів), речове право щодо земельної ділянки не зареєстровано

Враховуючи вищезазначене, керуючись статтями 116, 125, 156, 157, 206 Земельного кодексу України, постановою Кабінету Міністрів України від 19.04.1993 № 284 "Про Порядок визначення та відшкодування збитків власникам землі та землекористувачам" комісія склала Акт щодо визначення збитків (збережених коштів) власнику землі в особі Чернігівської міської ради на території Чернігівської міської ради у розмірі 36 837,16 грн. (тридцять шість тисяч вісімсот тридцять сім гривень 16 коп.)

У разі визнання вимог, зазначених у цьому Акті, особа, яка має відшкодувати збитки (збережені кошти) підписує акт та сплачує кошти не пізніше ніж протягом одного місяця після затвердження акту рішенням виконавчого комітету Чернігівської міської ради на розрахунковий рахунок: ГУК у Чернігівській обл./м.Чернігів/24062200, код отримувача (ЄДРПОУ) – 37972475, банк – Казначейство України (ЕАП), рахунок № UA428999980314060611000025739, код класифікації доходів 24062200.

Голова комісії

Олександр АТРОЩЕНКО

Заступник голови комісії

Василь ДМИТРЕНКО

Секретар комісії

Іван ЗАЗУЛЬЧЕНКОВ

Члени комісії:

Особа, яка завдала шкоду/ представник



ЗАТВЕРДЖЕНО  
Рішення виконавчого комітету  
Чернігівської міської ради  
" " 2024 року №

2

АКТ № 6

щодо визначення збитків (збережених коштів) власнику землі в особі Чернігівської міської ради  
на території Чернігівської міської ради

21 серпня 2024 року

місто Чернігів

Комісія з визначення розміру збитків, заподіяних власникам землі та землекористувачам, яка діє відповідно до Положення "Про порядок визначення та відшкодування збитків, заподіяних власникам землі та землекористувачам в місті Чернігові" викладеного в редакції рішення Чернігівської міської ради від 21.09.2017 року № 23/VII-14 "Про внесення змін та доповнень до Положення про порядок визначення та відшкодування збитків, заподіяних власникам землі та землекористувачам в місті Чернігові" та рішення виконавчого комітету від 09 серпня 2024 року № 534 "Про утворення комісії з визначення розмірів збитків, заподіяних власникам землі та землекористувачам", у складі голови комісії Атрощенко О. А., заступника голови комісії Дмитренка В. Л. та її членів, присутніх на засіданні відповідно до протоколу № 36 від 21 серпня 2024 року, розглянувши матеріали комісії (інформацію ГУ ДПС у Чернігівській області, Головного управління Держгеокадастру у Чернігівській області, розрахунки суми збитків, листування з суб'єктами господарювання, якими нанесені збитки та інші матеріали) встановила:

1. Власник землі або землекористувач, якому заподіяли збитки:	територіальна громада м. Чернігова в особі Чернігівської міської ради
2. Особа, яка завдала шкоду:	Товариство з обмеженою відповідальністю "Творчій кластер "Ремзава" (код ЄДРПОУ 38931623)
3. Земельна ділянка, яку використовують без правостановлюючих документів, розташована за адресою:	проспект Миру, 194, м. Чернігів
4. Площа земельної ділянки, яка використовується	1,5859 га
5. Кадастровий номер земельної ділянки	7410100000:01:012:0314
6. Період використання земельної ділянки без правостановлюючих документів	06.04.2018 року по 31.07.2024 року включно, за виключенням 2022 року (частково з 01.03.2022 по 31.12.2022)
7. Вид цільового призначення земель згідно з класифікацією видів цільового призначення земель	Для розміщення та експлуатації основних, підсобних і допоміжних будівель та споруд підприємств переробної, машинобудівної та іншої промисловості
8. Об'єкти нерухомості розміщені на земельній ділянці (інформація Державного реєстру речових прав на нерухоме майно)	- господарсько-побутове-складське приміщення "Б-1"; господарсько-побутове-складське приміщення "Б-1", - прибудова "Б2-1"; господарсько-побутове-складське приміщення "Б-1"; господарсько-побутове-складське приміщення "Б4" по проспект Миру, 194, корп. 4 - Адмінбудівля, літєйний цех, агрегатна дільниця, шихтовий двір з прибудовами, літ."Б-2", "Б'-1", "Б2-1", "Б3-1", "Б4-1", "Б5-1", "Б6-1", "Б7-1", "Б8-1", "Б9-1" по проспект Миру, 194, корп. 6 - трансформаторна підстанція по проспект Миру, 194, корп. 17

9. Підстава використання земельної ділянки

- дерево-тарна майстерня по проспект Миру, 194, корп. 24  
- трансформаторна підстанція по проспекту Миру, 194, корп. 27  
- заводської хімічної лабораторії літ. "28" по проспекту Миру, 194, корп. 28.  
без договірної відносини (використання земельної ділянки без правостановлюючих документів), речове право щодо земельної ділянки не зареєстровано

Враховуючи вищезазначене, керуючись статтями 116, 125, 156, 157, 206 Земельного кодексу України, постановою Кабінету Міністрів України від 19.04.1993 № 284 "Про Порядок визначення та відшкодування збитків власникам землі та землекористувачам" комісія складала Акт щодо визначення збитків (збережених коштів) власнику землі в особі Чернігівської міської ради на території Чернігівської міської ради у розмірі 1 565 281,81 грн. (один мільйон п'ятсот шістдесят п'ять тисяч двісті вісімдесят одна гривня 81 коп.)

У разі визнання вимог, зазначених у цьому Акті, особа, яка має відшкодувати збитки (збережені кошти) підписує акт та сплачує кошти не пізніше ніж протягом одного місяця після затвердження акту рішенням виконавчого комітету Чернігівської міської ради на розрахунковий рахунок: ГУК у Чернігівській обл./м.Чернігів/24062200, код отримувача (ЄДРПОУ) – 37972475, банк – Казначейство України (ЕАП), рахунок № UA428999980314060611009025739, код класифікації доходів 24062200.

Голова комісії

Олександр АТРОЩЕНКО

Заступник голови комісії

Василь ДМИТРЕНКО

Секретар комісії

Іван ЗАУЛЬЧЕНКОВ

Члени комісії:

Особа, яка завдала шкоду/ представник



ЗАТВЕРДЖЕНО  
Рішення виконавчого комітету  
Чернігівської міської ради  
" " 2024 року №

2

АКТ № 12

щодо визначення збитків (збережених коштів) власнику землі в особі Чернігівської міської ради на території Чернігівської міської ради

21 серпня 2024 року

місто Чернігів

Комісія з визначення розміру збитків, заподіяних власникам землі та землекористувачам, яка діє відповідно до Положення "Про порядок визначення та відшкодування збитків, заподіяних власникам землі та землекористувачам в місті Чернігові" викладеного в редакції рішення Чернігівської міської ради від 21.09.2017 року № 23/VIІ-14 "Про внесення змін та доповнень до Положення про порядок визначення та відшкодування збитків, заподіяних власникам землі та землекористувачам в місті Чернігові" та рішення виконавчого комітету від 09 серпня 2024 року № 534 "Про утворення комісії з визначення розмірів збитків, заподіяних власникам землі та землекористувачам", у складі голови комісії Атрощенко О. А., заступника голови комісії Дмитренка В. Л. та її членів, присутніх на засіданні відповідно до протоколу № 36 від 21 серпня 2024 року, розглянувши матеріали комісії (інформацію ГУ ДПІС у Чернігівській області, Головного управління Держгеокадастру у Чернігівській області, розрахунки суми збитків, листування з суб'єктами господарювання, якими нанесені збитки та інші матеріали) встановила:

1. Власник землі або землекористувач, якому заподіяли збитки:	територіальна громада м. Чернігова в особі Чернігівської міської ради
2. Особа, яка завдала шкоду:	Товариство з обмеженою відповідальністю "Альянс міжрегіонального співробітництва" (код ЄДРПОУ 34018691)
3. Земельна ділянка, яку використовують без правостановлюючих документів, розташована за адресою:	вул. Мартина Небаби, 106, м. Чернігів
4. Площа земельної ділянки, яка використовується	0,0057 га
5. Кадастровий номер земельної ділянки	7410100000:02:024:0095
6. Період використання земельної ділянки без правостановлюючих документів	17.05.2021 по 31.12.2023 року, за виключенням березня – грудня 2022 року
7. Вид цільового призначення земель згідно з класифікацією видів цільового призначення земель у редакції урядової постанови "Про внесення змін до деяких актів Кабінету Міністрів України" від 28.07.2021 № 821 (Додаток 59 "Класифікатор видів цільового призначення земельних ділянок")	Для будівництва та обслуговування будівель закладів побутового обслуговування
8. Об'єкти нерухомості розміщені на земельній ділянці (інформація Державного реєстру речових прав на нерухоме майно)	об'єкт нерухомого майна – гараж, 10-1, Т3-1
9. Підстава використання земельної ділянки	без договірні відносини (використання земельної ділянки без правостановлюючих документів), речове право щодо земельної ділянки не зареєстровано

Враховуючи вищезазначене, керуючись статтями 116, 125, 156, 157, 206 Земельного кодексу України, постановою Кабінету Міністрів України від 19.04.1993 № 284 "Про Порядок визначення та відшкодування збитків власникам землі та землекористувачам" комісія склала Акт щодо визначення збитків (збережених коштів) власнику землі в особі Чернігівської міської ради на території Чернігівської міської ради у розмірі 10 336,03 грн. (десять тисяч триста тридцять шість гривень 03 коп.)

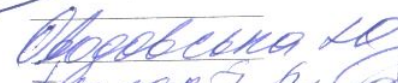

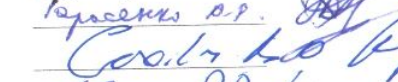

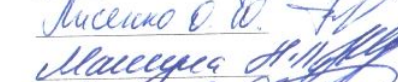




У разі визнання вимог, зазначених у цьому Акті, особа яка має відшкодувати збитки (збережені кошти) підписує акт та сплачує кошти не пізніше ніж протягом одного місяця після затвердження акту рішенням виконавчого комітету Чернігівської міської ради на розрахунковий рахунок: ГУК у Чернігівській обл./м.Чернігів/24062200, код отримувача (ЄДРПОУ) – 37972475, банк – Казначейство України (ЕАН), рахунок № UA428999980314060611000025739, код класифікації доходів 24062200.

Голова комісії  Олександр АТРОШЕНКО

Заступник голови комісії  Василь ДМИТРЕНКО

Секретар комісії  Іван ЗАЗУЛЬЧЕНКОВ

Члени комісії:

Особа, яка завдала шкоду/ представник

ЗАТВЕРДЖЕНО  
Рішення виконавчого комітету  
Чернігівської міської ради  
" " 2024 року №

2

АКТ № 13

щодо визначення збитків (збережених коштів) власнику землі в особі Чернігівської міської ради  
на території Чернігівської міської ради

21 серпня 2024 року

місто Чернігів

Комісія з визначення розміру збитків, заподіяних власникам землі та землекористувачам, яка діє відповідно до Положення "Про порядок визначення та відшкодування збитків, заподіяних власникам землі та землекористувачам в місті Чернігові" викладеного в редакції рішення Чернігівської міської ради від 21.09.2017 року № 23/VII-14 "Про внесення змін та доповнень до Положення про порядок визначення та відшкодування збитків, заподіяних власникам землі та землекористувачам в місті Чернігові" та рішення виконавчого комітету від 09 серпня 2024 року № 534 "Про утворення комісії з визначення розмірів збитків, заподіяних власникам землі та землекористувачам", у складі голови комісії Атрощенко О. А., заступника голови комісії Дмитренка В. ІІ. та її членів, присутніх на засіданні відповідно до протоколу № 36 від 21 серпня 2024 року, розглянувши матеріали комісії (інформацію ГУ ДПЗ у Чернігівській області, Головного управління Держгеокадастру у Чернігівській області, розрахунки суми збитків, листування з суб'єктами господарювання, якими нанесені збитки та інші матеріали) встановила:

1. Власник землі або землекористувач, якому заподіяли збитки:	територіальна громада м. Чернігова в особі Чернігівської міської ради
2. Особа, яка завдала шкоду:	Товариство з обмеженою відповідальністю "Альянс міжрегіонального співробітництва" (код ЄДРПОУ 34018691)
3. Земельна ділянка, яку використовують без правостановлюючих документів, розташована за адресою:	вул. Мартина Небаби, 106, м. Чернігів
4. Площа земельної ділянки, яка використовується	0,0049 га
5. Кадастровий номер земельної ділянки	7410100000:02:024:0094
6. Період використання земельної ділянки без правостановлюючих документів	17.05.2021 по 31.12.2023 року, за виключенням березня – грудня 2022 року
7. Вид цільового призначення земель згідно з класифікацією видів цільового призначення земель у редакції урядової постанови "Про внесення змін до деяких актів Кабінету Міністрів України" від 28.07.2021 № 821 (Додаток 59 "Класифікатор видів цільового призначення земельних ділянок")	Для будівництва та обслуговування будівель закладів побутового обслуговування
8. Об'єкти нерухомості розміщені на земельній ділянці (інформація Державного реєстру речових прав на нерухоме майно)	об'єкт нерухомого майна – гараж, 8-1, 12-1
9. Підстава використання земельної ділянки	без договірні відносини (використання земельної ділянки без правостановлюючих документів), речове право щодо земельної ділянки не зареєстровано

Враховуючи вищезазначене, керуючись статтями 116, 125, 156, 157, 206 Земельного кодексу України, постановою Кабінету Міністрів України від 19.04.1993 № 284 "Про Порядок визначення та відшкодування збитків власникам землі та землекористувачам" комісія складала Акт щодо визначення збитків (збережених коштів) власнику землі в особі Чернігівської міської ради на території Чернігівської міської ради у розмірі 8 885,36 грн. (вісім тисяч вісімсот вісімдесят п'ять гривень 36 коп.)

У разі визнання вимог, зазначених у цьому Акті, особа яка має відшкодувати збитки (збережені кошти) підписує акт та сплачує кошти не пізніше ніж протягом одного місяця після затвердження акту рішенням виконавчого комітету Чернігівської міської ради на розрахунковий рахунок: ГУК у Чернігівській обл./м.Чернігів/24062200, код отримувача (ЄДРПОУ) – 37972475, банк – Казначейство України (ЕАП), рахунок № UA428999980314060611000025739, код класифікації доходів 24062200.

Голова комісії

Олександр АТРОЩЕНКО

Заступник голови комісії

Василь ДМИТРЕНКО

Секретар комісії

Іван ЗАДУЛЬЧЕНКОВ

Члени комісії:

Особа, яка завдала шкоду/ представник



ЗАТВЕРДЖЕНО  
Рішення виконавчого комітету  
Чернігівської міської ради  
" " 2024 року №

2

АКТ № 14

щодо визначення збитків (збережених коштів) власнику землі в особі Чернігівської міської ради  
на території Чернігівської міської ради

21 серпня 2024 року

місто Чернігів

Комісія з визначення розміру збитків, заподіяних власникам землі та землекористувачам, яка діє відповідно до Положення "Про порядок визначення та відшкодування збитків, заподіяних власникам землі та землекористувачам в місті Чернігові" викладеного в редакції рішення Чернігівської міської ради від 21.09.2017 року № 23/VII-14 "Про внесення змін та доповнень до Положення про порядок визначення та відшкодування збитків, заподіяних власникам землі та землекористувачам в місті Чернігові" та рішення виконавчого комітету від 09 серпня 2024 року № 534 "Про утворення комісії з визначення розмірів збитків, заподіяних власникам землі та землекористувачам", у складі голови комісії Атрощенко О. А., заступника голови комісії Дмитренка В. Л. та її членів, присутніх на засіданні відповідно до протоколу № 36 від 21 серпня 2024 року, розглянувши матеріали комісії (інформацію ГУ ДПС у Чернігівській області, Головного управління Держгеокадастру у Чернігівській області, розрахунки суми збитків, листування з суб'єктами господарювання, якими нанесені збитки та інші матеріали) встановила:

1. Власник землі або землекористувач, якому заподіяли збитки:	територіальна громада м. Чернігова в особі Чернігівської міської ради
2. Особа, яка завдала шкоду:	Товариство з обмеженою відповідальністю "Альянс міжрегіонального співробітництва" (код ЄДРПОУ 34018691)
3. Земельна ділянка, яку використовують без правостановлюючих документів, розташована за адресою:	вул. Мартина Небаби, 106, м. Чернігів
4. Площа земельної ділянки, яка використовується	0,0235 га
5. Кадастровий номер земельної ділянки	7410100000:02:024:0093
6. Період використання земельної ділянки без правостановлюючих документів	17.05.2021 по 31.12.2023 року, за виключенням березня – грудня 2022 року
7. Вид цільового призначення земель згідно з класифікацією видів цільового призначення земель у редакції урядової постанови "Про внесення змін до деяких актів Кабінету Міністрів України" від 28.07.2021 № 821 (Додаток 59 "Класифікатор видів цільового призначення земельних ділянок")	Для будівництва та обслуговування будівель закладів побутового обслуговування
8. Об'єкти нерухомого майна: насаєна 1-1, Т1-1; майстерня, 2-1, Т1-1; мотопомпа, 3-1, Т1-1; гаражі, 4-1, 4-2, 4-3, Т-1; вмивальня, 5-1, Т-1; побутова кімната, 5-2, Т-1; майстерня, 6-1, Т-1.	об'єкти нерухомого майна: насаєна 1-1, Т1-1; майстерня, 2-1, Т1-1; мотопомпа, 3-1, Т1-1; гаражі, 4-1, 4-2, 4-3, Т-1; вмивальня, 5-1, Т-1; побутова кімната, 5-2, Т-1; майстерня, 6-1, Т-1.
9. Підстава використання земельної ділянки	без договірні відносини (використання земельної ділянки без правостановлюючих документів), речове право щодо земельної ділянки не зареєстровано

Враховуючи вищезазначене, керуючись статтями 116, 125, 156, 157, 206 Земельного кодексу України, постановою Кабінету Міністрів України від 19.04.1993 № 284 "Про Порядок визначення та відшкодування збитків власникам землі та землекористувачам" комісія складала Акт щодо визначення збитків (збережених коштів) власнику землі в особі Чернігівської міської ради на території Чернігівської міської ради у розмірі 42 613,46 грн. (сорок дві тисячі шістьсот тринадцять гривень 46 коп.)

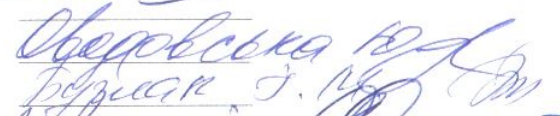



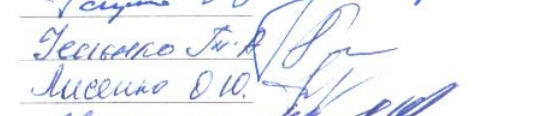
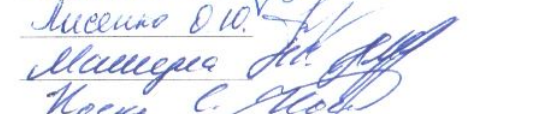

У разі визнання вимог, зазначених у цьому Акті, особа, яка має відшкодувати збитки (збережені кошти) підписує акт та сплачує кошти не пізніше ніж протягом одного місяця після затвердження акту рішенням виконавчого комітету Чернігівської міської ради на розрахунковий рахунок: ГУК у Чернігівській обл./м.Чернігів/24062200, код отримувача (ЄДРПОУ) – 37972475, банк – Казначейство України (ЕАП), рахунок № UA428999980314060611000025739, код класифікації доходів 24062200.

Голова комісії  Олександр АТРОЩЕНКО

Заступник голови комісії  Василь ДМИТРЕНКО

Секретар комісії  Іван КАЗУЛЬЧЕНКОВ

Члени комісії:

Особа, яка завдала шкоду/ представник

ЗАТВЕРДЖЕНО  
Рішення виконавчого комітету  
Чернігівської міської ради  
" " 2024 року №

2

АКТ № 15  
щодо визначення збитків (збережених коштів) власнику землі в особі Чернігівської міської ради  
на території Чернігівської міської ради

21 серпня 2024 року місто Чернігів

Комісія з визначення розміру збитків, заподіяних власникам землі та землекористувачам, яка діє відповідно до Положення "Про порядок визначення та відшкодування збитків, заподіяних власникам землі та землекористувачам в місті Чернігові" викладеного в редакції рішення Чернігівської міської ради від 21.09.2017 року № 23/VII-14 "Про внесення змін та доповнень до Положення про порядок визначення та відшкодування збитків, заподіяних власникам землі та землекористувачам в місті Чернігові" та рішення виконавчого комітету від 09 серпня 2024 року № 534 "Про утворення комісії з визначення розмірів збитків, заподіяних власникам землі та землекористувачам", у складі голови комісії Атрошенка О. А., заступника голови комісії Дмитренка В. Л. та її членів, присутніх на засіданні відповідно до протоколу № 36 від 21 серпня 2024 року, розглянувши матеріали комісії (інформацію ГУ ДПС у Чернігівській області, Головного управління Держгеокадастру у Чернігівській області, розрахунки суми збитків, листування з суб'єктами господарювання, якими нанесені збитки та інші матеріали) встановила:

1. Власник землі або землекористувач, якому заподіяли збитки:	територіальна громада м. Чернігова в особі Чернігівської міської ради
2. Особа, яка завдала шкоду:	Товариство з обмеженою відповідальністю "Альянс міжрегіонального співробітництва" (код ЄДРПОУ 34018691)
3. Земельна ділянка, яку використовують без правостановлюючих документів, розташована за адресою:	вул. Мартина Небаби, 106, м. Чернігів
4. Площа земельної ділянки, яка використовується	0,0057 га
5. Кадастровий номер земельної ділянки	7410100000:02:024:0095
6. Період використання земельної ділянки без правостановлюючих документів	01.01.2024 по 31.07.2024 року
7. Вид цільового призначення земель згідно з класифікацією видів цільового призначення земель у редакції урядової постанови "Про внесення змін до деяких актів Кабінету Міністрів України" від 28.07.2021 № 821 (Додаток 59 "Класифікатор видів цільового призначення земельних ділянок")	Для розміщення та експлуатації основних, підсобних і допоміжних будівель та споруд підприємств переробної, машинобудівної та іншої промисловості
8. Об'єкти нерухомості розміщені на земельній ділянці (інформація Державного реєстру речових прав на нерухоме майно)	об'єкт нерухомого майна – гараж, 10-1, Т3-1
9. Підстава використання земельної ділянки	без договірні відносини (використання земельної ділянки без правостановлюючих документів), речове право щодо земельної ділянки не зареєстровано

Враховуючи вищезазначене, керуючись статтями 116, 125, 156, 157, 206 Земельного кодексу України, постановою Кабінету Міністрів України від 19.04.1993 № 284 "Про Порядок визначення та відшкодування збитків власникам землі та землекористувачам" комісія складала Акт щодо визначення збитків (збережених коштів) власнику землі в особі Чернігівської міської ради на території Чернігівської міської ради у розмірі 588,30 грн. (п'ятсот вісімдесят вісім гривень 30 коп.)

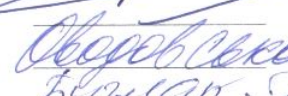
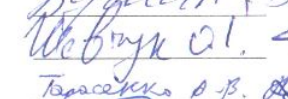







У разі визнання вимог, зазначених у цьому Акті, особа яка має відшкодувати збитки (збережені кошти) підписує акт та сплачує кошти не пізніше ніж протягом одного місяця після затвердження акту рішенням виконавчого комітету Чернігівської міської ради на розрахунковий рахунок: ГУК у Чернігівській обл./м.Чернігів/24062200, код отримувача (ЄДРПОУ) – 37972475, банк – Казначейство України (ЕАП), рахунок № UA42899980314060611000025739, код класифікації доходів 24062200.

Голова комісії  Олександр АТРОШЕНКО

Заступник голови комісії  Василь ДМИТРЕНКО

Секретар комісії  Іван РАЗУЛЬЧЕНКОВ

Члени комісії:

 Олександр КОВАЛЕНКО  
 Олександр КОВАЛЕНКО  
 Олександр КОВАЛЕНКО  
 Олександр КОВАЛЕНКО  
 Олександр КОВАЛЕНКО  
 Олександр КОВАЛЕНКО  
 Олександр КОВАЛЕНКО  
 Олександр КОВАЛЕНКО  
 Олександр КОВАЛЕНКО

Особа, яка завдала шкоду/ представник



ЗАТВЕРДЖЕНО  
Рішення виконавчого комітету  
Чернігівської міської ради  
" " 2024 року №

2

АКТ № 16

щодо визначення збитків (збережених коштів) власнику землі в особі Чернігівської міської ради  
на території Чернігівської міської ради

21 серпня 2024 року

місто Чернігів

Комісія з визначення розміру збитків, заподіяних власникам землі та землекористувачам, яка діє відповідно до Положення "Про порядок визначення та відшкодування збитків, заподіяних власникам землі та землекористувачам в місті Чернігові" викладеного в редакції рішення Чернігівської міської ради від 21.09.2017 року № 23/VII-14 "Про внесення змін та доповнень до Положення про порядок визначення та відшкодування збитків, заподіяних власникам землі та землекористувачам в місті Чернігові" та рішення виконавчого комітету від 09 серпня 2024 року № 534 "Про утворення комісії з визначення розмірів збитків, заподіяних власникам землі та землекористувачам", у складі голови комісії Атрощенко О. А., заступника голови комісії Дмитренка В. Л. та її членів, присутніх на засіданні відповідно до протоколу № 36 від 21 серпня 2024 року, розглянувши матеріали комісії (інформацію ГУ ДПС у Чернігівській області, Головного управління Держгеокадастру у Чернігівській області, розрахунки суми збитків, листування з суб'єктами господарювання, якими нанесені збитки та інші матеріали) встановила:

1. Власник землі або землекористувач, якому заподіяли збитки:	територіальна громада м. Чернігова в особі Чернігівської міської ради
2. Особа, яка завдала шкоду:	Товариство з обмеженою відповідальністю "Альянс міжрегіонального співробітництва" (код ЄДРПОУ 34018691)
3. Земельна ділянка, яку використовують без правостановлюючих документів, розташована за адресою:	вул. Мартина Небаби, 106, м. Чернігів
4. Площа земельної ділянки, яка використовується	0,0049 га
5. Кадастровий номер земельної ділянки	7410100000:02:024:0094
6. Період використання земельної ділянки без правостановлюючих документів	01.01.2024 по 31.07.2024 року
7. Вид цільового призначення земель згідно з класифікацією видів цільового призначення земель у редакції урядової постанови "Про внесення змін до деяких актів Кабінету Міністрів України" від 28.07.2021 № 821 (Додаток 59 "Класифікатор видів цільового призначення земельних ділянок")	Для розміщення та експлуатації основних, підсобних і допоміжних будівель та споруд підприємств переробної, машинобудівної та іншої промисловості
8. Об'єкти нерухомості розміщені на земельній ділянці (інформація Державного реєстру речових прав на нерухоме майно)	об'єкт нерухомого майна – гараж, 8-1, Т2-1
9. Підстава використання земельної ділянки	без договірні відносини (використання земельної ділянки без правостановлюючих документів), речове право щодо земельної ділянки не зареєстровано

Враховуючи вищезазначене, керуючись статтями 116, 125, 156, 157, 206 Земельного кодексу України, постановою Кабінету Міністрів України від 19.04.1993 № 284 "Про Порядок визначення та відшкодування збитків власникам землі та землекористувачам" комісія склала Акт щодо визначення збитків (збережених коштів) власнику землі в особі Чернігівської міської ради на території Чернігівської міської ради у розмірі 505,73 грн. (п'ятсот п'ять гривень 73 коп.)

У разі визнання вимог, зазначених у цьому Акті, особа яка має відшкодувати збитки (збережені кошти) підписує акт та сплачує кошти не пізніше ніж протягом одного місяця після затвердження акту рішенням виконавчого комітету Чернігівської міської ради на розрахунковий рахунок: ГУК у Чернігівській обл./м.Чернігів/24062200, код отримувача (ЄДРПОУ) – 37972475, банк – Казначейство України (ЕАП), рахунок № UA428999980314060611000025739, код класифікації доходів 24062200.

Голова комісії

Олександр АТРОЩЕНКО

Заступник голови комісії

Василь ДМИТРЕНКО

Секретар комісії

Іван ЗАЗУЛЬЧЕНКОВ

Члени комісії:

Особа, яка завдала шкоду/ представник

ЗАТВЕРДЖЕНО  
Рішення виконавчого комітету  
Чернігівської міської ради  
" " 2024 року №

2

АКТ № 17

щодо визначення збитків (збережених коштів) власнику землі в особі Чернігівської міської ради  
на території Чернігівської міської ради

21 серпня 2024 року

місто Чернігів

Комісія з визначення розміру збитків, заподіяних власникам землі та землекористувачам, яка діє відповідно до Положення "Про порядок визначення та відшкодування збитків, заподіяних власникам землі та землекористувачам в місті Чернігові" викладеного в редакції рішення Чернігівської міської ради від 21.09.2017 року № 23/VII-14 "Про внесення змін та доповнень до Положення про порядок визначення та відшкодування збитків, заподіяних власникам землі та землекористувачам в місті Чернігові" та рішення виконавчого комітету від 09 серпня 2024 року № 534 "Про утворення комісії з визначення розмірів збитків, заподіяних власникам землі та землекористувачам", у складі голови комісії Атрощенко О. А., заступника голови комісії Дмитренка В. Л. та її членів, присутніх на засіданні відповідно до протоколу № 36 від 21 серпня 2024 року, розглянувши матеріали комісії (інформацію ГУ ДПС у Чернігівській області, Головного управління Держгеокадастру у Чернігівській області, розрахунки суми збитків, листування з суб'єктами господарювання, якими нанесені збитки та інші матеріали) встановила:

1. Власник землі або землекористувач, якому заподіяли збитки:	територіальна громада м. Чернігова в особі Чернігівської міської ради
2. Особа, яка завдала шкоду:	Товариство з обмеженою відповідальністю "Альянс міжрегіонального співробітництва" (код ЄДРПОУ 34018691)
3. Земельна ділянка, яку використовують без правостановлюючих документів, розташована за адресою:	вул. Мартина Небаби, 106, м. Чернігів
4. Площа земельної ділянки, яка використовується	0,0235 га
5. Кадастровий номер земельної ділянки	7410100000:02:024:0093
6. Період використання земельної ділянки без правостановлюючих документів	01.01.2024 по 31.07.2024 року
7. Вид цільового призначення земель згідно з класифікацією видів цільового призначення земель у редакції урядової постанови "Про внесення змін до деяких актів Кабінету Міністрів України" від 28.07.2021 № 821 (Додаток 59 "Класифікатор видів цільового призначення земельних ділянок")	Для розміщення та експлуатації основних, підсобних і допоміжних будівель та споруд підприємств переробної, машинобудівної та іншої промисловості
8. Об'єкти нерухомості розміщені на земельній ділянці (інформація Державного реєстру речових прав на нерухоме майно)	об'єкти нерухомого майна: насосна 1-1, Т1-1; майстерня, 2-1, Т1-1; мотопомпа, 3-1, Т1-1; гаражі, 4-1, 4-2, 4-3, Т-1; вмивальня, 5-1, Т-1; побутова кімната, 5-2, Т-1; майстерня, 6-1, Т-1.
9. Підстава використання земельної ділянки	без договірні відносини (використання земельної ділянки без правостановлюючих документів), речове право щодо земельної ділянки не зареєстровано

Враховуючи вищезазначене, керуючись статтями 116, 125, 156, 157, 206 Земельного кодексу України, постановою Кабінету Міністрів України від 19.04.1993 № 284 "Про Порядок визначення та відшкодування збитків власникам землі та землекористувачам" комісія склала Акт щодо визначення збитків (збережених коштів) власнику землі в особі Чернігівської міської ради на території Чернігівської міської ради у розмірі 2 425,45 грн. (два тисячі чотириста двадцять п'ять гривень 45 коп.)


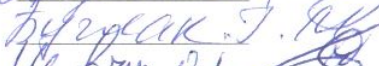



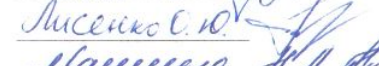
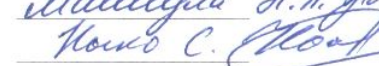


У разі визнання вимог, зазначених у цьому Акті, особа, яка має відшкодувати збитки (збережених коштів) підписує акт та сплачує кошти не пізніше ніж протягом одного місяця після затвердження акту рішенням виконавчого комітету Чернігівської міської ради на розрахунковий рахунок: ГУК у Чернігівській обл./м.Чернігів/24062200, код отримувача (ЄДРПОУ) – 37972475, банк – Казначейство України (ЕАП), рахунок № UA428999980314060611000025739, код класифікації доходів 24062200.

Голова комісії  Олександр АТРОШЕНКО

Заступник голови комісії  Василь ДМИТРЕНКО

Секретар комісії  Іван ЗАЗУЛЬЧЕНКОВ

Члени комісії:

 Огородська  
 Грицак  
 В. В. В.  
 Тарасенко  
 С. В. С.  
 Ташко  
 Лисенко  
 Мамур  
 Кошко

Особа, яка завдала шкоду/ представник



ЗАТВЕРДЖЕНО  
Рішення виконавчого комітету  
Чернігівської міської ради  
" " 2024 року №

2

АКТ № 18

щодо визначення збитків (збережених коштів) власнику землі в особі Чернігівської міської ради  
на території Чернігівської міської ради

21 серпня 2024 року

місто Чернігів

Комісія з визначення розміру збитків, заподіяних власникам землі та землекористувачам, яка діє відповідно до Положення "Про порядок визначення та відшкодування збитків, заподіяних власникам землі та землекористувачам в місті Чернігові" викладеного в редакції рішення Чернігівської міської ради від 21.09.2017 року № 23/VII-14 "Про внесення змін та доповнень до Положення про порядок визначення та відшкодування збитків, заподіяних власникам землі та землекористувачам в місті Чернігові" та рішення виконавчого комітету від 09 серпня 2024 року № 534 "Про утворення комісії з визначення розмірів збитків, заподіяних власникам землі та землекористувачам", у складі голови комісії Атрощенко О. А., заступника голови комісії Дмитренка В. Л. та її членів, присутніх на засіданні відповідно до протоколу № 36 від 21 серпня 2024 року, розглянувши матеріали комісії (інформацію ГУ ДПС у Чернігівській області, Головного управління Держгеокадастру у Чернігівській області, розрахунки суми збитків, листування з суб'єктами господарювання, якими нанесені збитки та інші матеріали) встановила:

1. Власник землі або землекористувач, якому заподіяли збитки:	територіальна громада м. Чернігова в особі Чернігівської міської ради
2. Особа, яка завдала шкоду:	Товариство з обмеженою відповідальністю "Альянс міжрегіонального співробітництва" (код ЄДРПОУ 34018691)
3. Земельна ділянка, яку використовують без правостановлюючих документів, розташована за адресою:	вул. Мартина Небаби, 106, м. Чернігів
4. Площа земельної ділянки, яка використовується	0,0315 га
5. Кадастровий номер земельної ділянки	Не визначено
6. Період використання земельної ділянки без правостановлюючих документів	10.03.2021 по 31.07.2024 року, за виключенням березня-грудня 2022 року
7. Вид цільового призначення земель згідно з класифікацією видів цільового призначення земель у редакції урядової постанови "Про внесення змін до деяких актів Кабінету Міністрів України" від 28.07.2021 № 821 (Додаток 59 "Класифікатор видів цільового призначення земельних ділянок")	Для розміщення та експлуатації основних, підсобних і допоміжних будівель та споруд підприємств переробної, машинобудівної та іншої промисловості
8. Об'єкти нерухомості розміщені на земельній ділянці (інформація Державного реєстру речових прав на нерухоме майно)	приміщення гаражів: частина, літ. Т2-1 літ. 7-101 площею 32,4 кв.м.; частина літ. Т3-1 літ. 9-101 площею 47,5 кв.м
9. Підстава використання земельної ділянки	без договірної відносини (використання земельної ділянки без правостановлюючих документів), речове право щодо земельної ділянки не зареєстровано

Враховуючи вищезазначене, керуючись статтями 116, 125, 156, 157, 206 Земельного кодексу України, постановою Кабінету Міністрів України від 19.04.1993 № 284 "Про Порядок визначення та відшкодування збитків власникам землі та землекористувачам" комісія складала Акт щодо визначення збитків (збережених коштів) власнику землі в особі Чернігівської міської ради на території Чернігівської міської ради у розмірі 25 654,96 грн. (двадцять п'ять тисяч шістсот п'ятдесят чотири гривні 96 коп.)

У разі визнання вимог, зазначених у цьому Акті, особа, яка має відшкодувати збитки (збережені кошти) підписує акт та сплачує кошти не пізніше ніж протягом одного місяця після затвердження акту рішенням виконавчого комітету Чернігівської міської ради на розрахунковий рахунок: ГУК у Чернігівській обл./м.Чернігів/24062200, код отримувача (ЄДРПОУ) – 37972475, банк – Казначейство України (ЕАП), рахунок № UA428999980314060611000025739, код класифікації доходів 24062200.

Голова комісії

Олександр АТРОЩЕНКО

Заступник голови комісії

Володимир ДМИТРЕНКО

Секретар комісії

Іван ЗАЗУЛЬЧЕНКОВ

Члени комісії:

Огородська Ю.П.  
Бурмак Т.М.  
Шевчук О.І.  
Тарасенко А.І.  
Савицький Р.В.  
Тарасенко О.О.  
Тарасенко Т.А.  
Лисенко О.В.  
Мамура Т.І.  
Коваленко С.М.

Особа, яка завдала шкоду/ представник