

АКТ  
роботи постійно діючої комісії  
з питань поводження з безхазяйними відходами міста Чернігова

«07» травня 2020р.

№ 5

Присутні на засіданні члени комісії:

Черненко А.В., Хрустицький В.А., Тулюпа Н.Ю., Старіков Р.М., Миколаєнко Р.С.,  
Волок Р.В., Чікірісова С.В.



До інтерактивної мапи сміттєзвалищ надійшло електронне (реєстраційний номер в системі <https://esomara.gov.ua>: №7690), щодо несанкціонованого розміщення сміття за координатами 51.490816162288, 31.284450609237 на схилі яру в районі вул. Воскресенська.

За результатами розгляду комісією визначено наступне:

Місце знаходження відходів	Кількість відходів, орієнтовно (м3)	Склад відходів	Властивості відходів	Площа звалиця (м <sup>2</sup> )	Належність території на якій виявлено відходи	Інформація, щодо визначення власника відходів	Вартість відходів
за координатами 51.490816162288, 31.284450609237 на схилі яру, в районі вул. Воскресенська	100 орієнтовно	побутові відходи, гілля, залишки залізо-бетонних блоків	Тверді	150 орієнтовно	Земельна ділянка кадастровий № 741010000 0:01:032:0 693 надано у постійне користування приватному підприємству «ЕСКА»	Власник відходів - приватне підприємство «ЕСКА» (14000, м. Чернігів, просп. Перемоги, 87, кв.1)	На даний час не складають економічно обґрунтовану ресурсну цінність

За ступенем небезпеки виявлених відходів комісія, керуючись Додатком 1 до методики визначення розмірів шкоди, зумовленої забрудненням і засміченням земельних ресурсів через порушення природоохоронного законодавства, затвердженої наказом Міністерства охорони навколишнього природного середовища та ядерної безпеки України від 27.10.97р. № 171, пропонує віднести виявлені відходи до IV групи небезпечності.

Підписи:

  
А. В. Черненко  
  
С. В. Чікірісова

АКТ  
роботи постійно діючої комісії  
з питань поводження з безхазяйними відходами міста Чернігова

«07» травня 2020р.

№ 6

Присутні на засіданні члени комісії:

Черненко А.В., Хрустицький В.А., Тулопа Н.Ю., Старіков Р.М., Миколаєнко Р.С.,  
Волок Р.В., Чікірісова С.В.


До постійно діючої комісії з питань поводження з безхазяйними відходами міста Чернігова надійшло звернення гр. Грищенко Олени Іванівни (реєстраційний номер в системі <https://esomara.gov.ua>: №8089), щодо несанкціонованого розміщення сміття за координатами 51.513725156831,31.280113675512, біля будівлі по проспекту Миру, 145, що знаходиться у власності ПрАТ «АТП-2550».

За результатами розгляду комісією визначено наступне:

Місце знаходження відходів	Кількість відходів, орієнтовно (м3)	Склад відходів	Властивості відходів	Площа залиця (м <sup>2</sup> )	Належність території на якій виявлено відходи	Інформація, щодо визначення власника відходів	Вартість відходів
На огороженій території, біля будівлі по проспекту Миру, 145, що знаходиться у власності ПрАТ «АТП-2550»	20 орієнтовно	гілля та побутові відходи	Тверді	30 орієнтовно	Земельна ділянка кадастровий № 741010000 0:02:013:0 316 Землевласник – Чернігівська обласна державна адміністрація	Власник відходів – ПрАТ «АТП-2550» (просп. Миру, 235-А)	На даний час не складають економічно обгрунтовану ресурсну цінність

За ступенем небезпеки виявлених відходів комісія, керуючись Додатком 1 до методики визначення розмірів шкоди, зумовленої забрудненням і засміченням земельних ресурсів через порушення природоохоронного законодавства, затвердженої наказом Міністерства охорони навколишнього природного середовища та ядерної безпеки України від 27.10.97р. № 171, пропонує віднести виявлені відходи до IV групи небезпечності.

Підписи:

  
А. В. Черненко  
С. В. Чікірісова

АКТ  
роботи постійно діючої комісії  
з питань поводження з безхазяйними відходами міста Чернігова

«07» травня 2020р.

№ 7

Присутні на засіданні члени комісії:  
Черненко А.В., Хрустицький В.А., Тулопа Н.Ю., Старіков Р.М., Миколаєнко Р.С.,  
Волок Р.В., Чікірісова С.В.


До постійно діючої міської комісії з питань поводження з безхазяйними відходами надійшло звернення гр. Добарської Олени Олексіївни (вхідний реєстраційний номер Д-2913-1-09 від 23.03.2020р.), щодо несанкціонованого розміщення сміття на території яру, що біля новобудови №9а по вул. Козацька.

За результатами розгляду комісією визначено наступне:

Місце знаходження відходів	Кількість відходів, орієнтовно (м3)	Склад відходів	Властивості відходів	Площа завалиця (м <sup>2</sup> )	Належність території на якій виявлено відходи	Інформація, щодо визначення власника відходів	Вартість відходів
На території яру, що біля новобудови №9а по вул. Козацька у м. Чернігові	100 орієнтовно	побутові відходи	тверді	300 орієнтовно	Рішенням и Чернігівської міської ради земельна ділянка не надавалася в користування	Визначити власника відходів не є можливим. Виявлені відходи є безхазяйними.	На даний час не складають економічно обгрунтовану ресурсну цінність

За ступенем небезпеки виявлених відходів комісія, керуючись Додатком 1 до методики визначення розмірів шкоди, зумовленої забрудненням і засміченням земельних ресурсів через порушення природоохоронного законодавства, затвердженої наказом Міністерства охорони навколишнього природного середовища та ядерної безпеки України від 27.10.97р. № 171, пропонує віднести виявлені відходи до IV групи небезпечності.

Підписи:

  
А. В. Черненко  
  
С.В. Чікірісова

АКТ  
роботи постійно діючої комісії  
з питань поводження з безхазяйними відходами міста Чернігова

«7» травня 2020р.

№ 8

Присутні на засіданні члени комісії:

Черненко А.В., Хрустицький В.А., Тулюпа Н.Ю., Старіков Р.М., Миколаєнко Р.С.,  
Волок Р.В., Чікірісова С.В.


До постійно діючої міської комісії з питань поводження з безхазяйними відходами надійшло електронне звернення гр. Дячука Юрія Вікторовича (реєстраційний номер в системі <https://esomara.gov.ua>: №8563), щодо несанкціонованого розміщення сміття за координатами 51.476463940003,31.266785748303 поблизу вул. Текстильників, 2.

За результатами розгляду комісією визначено наступне:

Місце знаходження відходів	Кількість відходів, орієнтовно (м3)	Склад відходів	Властивості відходів	Площа зва-лища (м <sup>2</sup> )	Належність території на якій виявлено відходи	Інформація, щодо визначення власника відходів	Вартість відходів
за координатами 51.476463940003,31.266785748303 поблизу вул. Текстильників, 2 у м.Чернігові	50 орієнтовно	побутові відходи	тверді	200 орієнтовно	Рішенням и Чернігівської міської ради земельна ділянка не надавалася в користування	Визначити власника відходів не є можливим. Виявлені відходи є безхазяйними.	На даний час не складають економічно обґрунтовану ресурсну цінність

За ступенем небезпеки виявлених відходів комісія, керуючись Додатком 1 до методики визначення розмірів шкоди, зумовленої забрудненням і засміченням земельних ресурсів через порушення природоохоронного законодавства, затвердженої наказом Міністерства охорони навколишнього природного середовища та ядерної безпеки України від 27.10.97р. № 171, пропонує віднести виявлені відходи до IV групи небезпечності.

Підписи:

  
\_\_\_\_\_  
А. В. Черненко  
\_\_\_\_\_  
С.В. Чікірісова

АКТ  
роботи постійно діючої комісії  
з питань поводження з безхазяйними відходами міста Чернігова

«7» травня 2020р.

№ 9

Присутні на засіданні члени комісії:

Черненко А.В., Хрустицький В.А., Тулюпа Н.Ю., Старіков Р.М., Миколаєнко Р.С.,  
Волок Р.В., Чікірісова С.В.

До інтерактивної мапи сміттєзвалищ надійшло електронне звернення Дячука Юрія Вікторовича (реєстраційний номер в системі <https://ecomapa.gov.ua>: №8608), щодо несанкціонованого розміщення сміття за координатами 51.519143891649,31.289895661175 за бетонною огорожею, що поблизу перехрестя вул. Ігоря Алесєєва, 84 та вул. Стрілецької.

За результатами розгляду комісією визначено наступне:

Місце знаходження відходів	Кількість відходів, орієнтовно (м3)	Склад відходів	Властивості відходів	Площа залиця (м <sup>2</sup> )	Належність території на якій виявлено відходи	Інформація, щодо визначення власника відходів	Вартість відходів
за координатами 51.519143891649,31.289895661175 за бетонною огорожею, що поблизу перехрестя вул. Ігоря Алесєєва, 84 та вул. Стрілецької	3 орієнтовно	побутові відходи	тверді	5 орієнтовно	Земельна ділянка (кадастровий № 7410100000:02:008:0035) надано у постійне користування Чернігівського ліцею з підвищеною військово-фізичною підготовкою	Власник відходів – Чернігівський ліцей з підвищеною військово-фізичною підготовкою (ЄДРПОУ 08190661) м.Чернігів, вул. Стрілецька, 1	На даний час не складають економічно обґрунтовану ресурсну цінність

За ступенем небезпеки виявлених відходів комісія, керуючись Додатком 1 до методики визначення розмірів шкоди, зумовленої забрудненням і засміченням земельних ресурсів через порушення природоохоронного законодавства, затвердженої наказом Міністерства охорони навколишнього природного середовища та ядерної безпеки України від 27.10.97р. № 171, пропонує віднести виявлені відходи до IV групи небезпечності.

Підписи:

  
А. В. Черненко  
С.В. Чікірісова

АКТ  
роботи постійно діючої комісії  
з питань поводження з безхазяйними відходами міста Чернігова

«07» травня 2020р.

№ 10

Присутні на засіданні члени комісії:

Черненко А.В., Хрустицький В.А., Тулюпа Н.Ю., Старіков Р.М., Миколаєнко Р.С.,  
Волок Р.В., Чікірісова С.В.


До постійно діючої міської комісії з питань поводження з безхазяйними відходами Надійшов лист ГО «Громадський науково-дослідний центр універсальних технологій розвитку людини (вхідний № ВК 2501//вх../03 від 14.04.2020), щодо сміття на березі заплави річки Стрижень в районі вул. Музейної, 1

За результатами розгляду комісією визначено наступне:

Місце знаходження відходів	Кількість відходів, орієнтовно (м3)	Склад відходів	Властивості відходів	Площа залягання (м <sup>2</sup> )	Належність території на якій виявлено відходи	Інформація, щодо визначення власника відходів	Вартість відходів
на березі заплави річки Стрижень в районі вул. Музейної, 1	10 орієнтовно	побутові відходи	тверді	20 орієнтовно	Рішенням і Чернігівської міської ради земельна ділянка не надавалася в користування	Визначити власника відходів не є можливим. Виявлені відходи є безхазяйними.	На даний час не складають економічно обґрунтовану ресурсну цінність

За ступенем небезпеки виявлених відходів комісія, керуючись Додатком 1 до методики визначення розмірів шкоди, зумовленої забрудненням і засміченням земельних ресурсів через порушення природоохоронного законодавства, затвердженої наказом Міністерства охорони навколишнього природного середовища та ядерної безпеки України від 27.10.97р. № 171, пропонує віднести виявлені відходи до IV групи небезпечності.

Підписи:

  
\_\_\_\_\_  
А. В. Черненко  
\_\_\_\_\_  
С. В. Чікірісова

АКТ  
роботи постійно діючої комісії  
з питань поводження з безхазяйними відходами міста Чернігова

«07» травня 2020р.

№ 11

Присутні на засіданні члени комісії:

Черненко А.В., Хрустицький В.А., Тулюпа Н.Ю., Старіков Р.М., Миколаєнко Р.С.,  
Волок Р.В., Чікірісова С.В.

До постійно діючої міської комісії з питань поводження з безхазяйними відходами надійшло електронне звернення гр. Дячука Юрія Вікторовича (реєстраційний номер в системі <https://есompa.gov.ua>: №8963), щодо несанкціонованого розміщення сміття за координатами 51.478414818411,31.281709559262 в 80 метрах від зупинки громадського транспорту «Пагорб Слави»

За результатами розгляду комісією визначено наступне:

Місце знаходження відходів	Кількість відходів, орієнтовно (м3)	Склад відходів	Властивості відходів	Площа завадища (м <sup>2</sup> )	Належність території на якій виявлено відходи	Інформація, щодо визначення власника відходів	Вартість відходів
за координатами 51.478414818411,31.281709559262 в 80 метрах від зупинки громадського транспорту «Пагорб Слави»	30 орієнтовно	побутові відходи та гілля	тверді тверді	100 орієнтовно	Рішенням і Чернігівської міської ради земельна ділянка не надавалася в користування	Визначити власника відходів не є можливим. Виявлені відходи є безхазяйними.	На даний час не складають економічно обґрунтовану ресурсну цінність

За ступенем небезпеки виявлених відходів комісія, керуючись Додатком 1 до методики визначення розмірів шкоди, зумовленої забрудненням і засміченням земельних ресурсів через порушення природоохоронного законодавства, затвердженої наказом Міністерства охорони навколишнього природного середовища та ядерної безпеки України від 27.10.97р. № 171, пропонує віднести виявлені відходи до IV групи небезпечності.

Підписи:

  
А. В. Черненко  
С.В. Чікірісова

АКТ  
роботи постійно діючої комісії  
з питань поводження з безхазяйними відходами

«07» травня 2020р.

№ 12

Присутні на засіданні члени комісії:

Черненко А.В., Хрустицький В.А., Тулюпа Н.Ю., Старіков Р.М., Миколаєнко Р.С.,  
Волок Р.В., Чікірісова С.В.


До постійно діючої комісії з питань поводження з безхазяйними відходами надійшло повідомлення Білецького Романа Володимировича ( ВК вхідний № Б-3072-1-09 від 15.04.2020) щодо розміщеного сміття по вул. Чернігівська 56 (район Півці)

За результатами розгляду комісією визначено наступне:

Місце знаходження відходів	Кількість відходів, орієнтовно (м3)	Склад відходів	Властивості відходів	Площа звалища (м <sup>2</sup> )	Належність території на якій виявлено відходи	Інформація, щодо визначення власника відходів	Вартість відходів
район «Півці» за координатами 51.538893,3 1.293851	10 орієнтовно	побутові відходи	тверді	20 орієнтовно	Рішенням и Чернігівської міської ради земельна ділянка не надавалася в користування	Визначити власника відходів не є можливим. Виявлені відходи є безхазяйними.	На даний час не складають економічно обґрунтовану ресурсну цінність

За ступенем небезпеки виявлених відходів комісія, керуючись Додатком 1 до методики визначення розмірів шкоди, зумовленої забрудненням і засміченням земельних ресурсів через порушення природоохоронного законодавства, затвердженої наказом Міністерства охорони навколишнього природного середовища та ядерної безпеки України від 27.10.97р. № 171, пропонує віднести виявлені відходи до IV групи небезпечності.

Підписи:

  
А. В. Черненко  
С. В. Чікірісова



АКТ  
роботи постійно діючої комісії  
з питань поводження з безхазяйними відходами міста Чернігова

«12» травня 2020р.

№ 13

Присутні на засіданні члени комісії:

Черненко А.В., Хрустицький В.А., Тулюпа Н.Ю., Старіков Р.М., Миколаско Р.С.,  
Волок Р.В., Чікірісова С.В.


До інтерактивної мапи сміттєзвалищ надійшло електронне звернення Пацука Віталія Володимировича (реєстраційний номер в системі <https://ecomapa.gov.ua>: №8777), щодо несанкціонованого розміщення сміття за координатами 51.52783131829,31.27343762666 в районі вул. Михалевича

За результатами розгляду комісією визначено наступне:

Місце знаходження відходів	Кількість відходів, орієнтовно (м3)	Склад відходів	Властивості відходів	Площа зва-лища (м²)	Належність території на якій виявлено відходи	Інформація, щодо визначення власника відходів	Вартість відходів
за координатами 51.52783131829,31.27343762666 в районі вул. Михалевича	15 орієнтовно	побутові відходи	тверді	25 орієнтовно	Земельна ділянка (кадастровий № 7410100000:02:006:0233) комунальної форми власності. Суб'єкт права власності на земельну ділянку – територіальна громада міста Чернігів в особі Чернігівської міської ради	Встановити власника сміття не є можливим. Виявлені відходи є безхазяйними	На даний час не складають економічно обгрунтовану ресурсну цінність

За ступенем небезпеки виявлених відходів комісія, керуючись Додатком 1 до методики визначення розмірів шкоди, зумовленої забрудненням і засміченням земельних ресурсів через порушення природоохоронного законодавства, затвердженої наказом Міністерства охорони навколишнього природного середовища та ядерної безпеки України від 27.10.97р. № 171, пропонує віднести виявлені відходи до IV групи небезпечності.

Підписи:

  
А. В. Черненко  
С.В. Чікірісова

АКТ  
роботи постійно діючої комісії  
з питань поводження з безхазяйними відходами міста Чернігова

«12 » травня 2020р.

№ 14

Присутні на засіданні члени комісії:

Черненко А.В., Хрустицький В.А., Тулопа Н.Ю., Старіков Р.М., Миколаєнко Р.С.,  
Волок Р.В., Чікірісова С.В.

До інтерактивної мапи сміттєзвалищ надійшло електронне звернення Малихіної Людмили Іванівни (реєстраційний номер в системі <https://ecomapa.gov.ua>: №9210), щодо несанкціонованого розміщення сміття за координатами 51.522301919678,31.317640095949 в районі вул. 1 Травня, 175-Б

За результатами розгляду комісією визначено наступне:

Місце знаходження відходів	Кількість відходів, орієнтовно (м3)	Склад відходів	Властивості відходів	Площа зва-лища (м²)	Належність території на якій виявлено відходи	Інформація, щодо визначення власника відходів	Вартість відходів
за координатами 51.522301919678,31.317640095949 в районі вул. 1 Травня, 175-Б	5 орієнтовно	опалелістя та побутові відходи	тверді	25 орієнтовно	Земельна ділянка (кадастровий № 741010000 0:02:014:0 001) правокористувач земельної ділянки – ПАТ «Укрпошта»	Власник відходів – Чернігівська дирекція ПАТ «Укрпошта» (м.Чернігів, просп. Миру, 28)	На даний час не складають економічно обґрунтовану ресурсну цінність

За ступенем небезпеки виявлених відходів комісія, керуючись Додатком 1 до методики визначення розмірів шкоди, зумовленої забрудненням і засміченням земельних ресурсів через порушення природоохоронного законодавства, затвердженої наказом Міністерства охорони навколишнього природного середовища та ядерної безпеки України від 27.10.97р. № 171, пропонує віднести виявлені відходи до IV групи небезпечності.

Підписи:



А. В. Черненко

С.В. Чікірісова