

**ПРОТОКОЛ № 1**  
**засідання постійно діючої комісії з питань безпеки**  
**та організації дорожнього руху в місті Чернігові**

12 лютого 2024 року

м. Чернігів

**Головує :**

**ГЕРАЩЕНКО В.М.** – заступник міського голови Чернігівської міської ради, голова комісії;

**Присутні члени комісії :**

**РИЖИЙ О.М.** – начальник управління транспорту, транспортної інфраструктури та зв'язку Чернігівської міської ради, заступник голови комісії;

**РЕМ О.О.** – головний спеціаліст управління транспорту, транспортної інфраструктури та зв'язку Чернігівської міської ради, секретар комісії;

**ГОРНИЙ Ю.Б.** – начальник відділу підготовки будівництва управління капітального будівництва Чернігівської міської ради;

**БЕЗБОРОДЬКО С.О.** – голова громадської організації «Еко місто Чернігів»;

**ДАВЛЕТКУЖИН Р.Р.** – начальник цеху вулично-дорожньої мережі комунального підприємства «АТП-2528» Чернігівської міської ради;

**ЄМЕЦЬ Р.Р.** – начальник комунального підприємства «Чернігівське тролейбусне управління» Чернігівської міської ради;

**КОВАЛЕНКО І.М.** – заступник начальника комунального підприємства «Паркування та ринок» Чернігівської міської ради;

**ВОРОНОВ О.О.** – майор поліції, начальника відділу безпеки дорожнього руху Управління патрульної поліції в Чернігівській області Департаменту патрульної поліції;

**ПЛИСКО Н.В.** – начальник відділу комунального господарства управління житлово-комунального господарства Чернігівської міської ради;

**ТАРАСЕНКО А.В.** – депутат Чернігівської міської ради;

**ХАЖЕВСКАС Д.О.** – директор комунального підприємства «Міськвітло» Чернігівської міської ради;

**Присутні з числа запрошених осіб:**

КУДЛАЙ А. – представник ТОВ «УТБ-Інжиніринг»

ІВАНЧЕНКО В. - представник ТОВ «УТБ-Інжиніринг»

СОРОНОВИЧ Є. – представник ПАТ «Житлокомунпостачторг»

СУЛТАНОВ А. - представник ПАТ «Житлокомунпостачторг»

БЕРЕЗИНЕЦ І. – представник ГО «СЯЙВО СІВЕРЩИНИ»

КРАВЧЕНКО Л. – представник ЧДНЗ №53 ЧМР

УДОВИЧЕНКО Н. – представник мешканців вул. Стрілецька

ЗАЙКА В. - представник мешканців вул. Добровольців

***1. Лист комунального закладу «Чернігівський ліцей» Чернігівської обласної ради щодо встановлення засобів примусового зниження швидкості та відновлення розмітки пішохідного переходу по вул. Тероборони, 50.***

Інформує: Рем О. – секретар комісії.

Заслухавши та обговоривши викладену інформацію, вивчивши матеріали попередньої підготовки з виїздом на місце, взявши до уваги інформацію представника Управління житлово-комунального господарства Чернігівської міської ради та представника Департаменту патрульної поліції управління патрульної поліції в Чернігівській області щодо облаштування засобу примусового обмеження швидкості згідно з ДСТУ 4123:2020 Безпека дорожнього руху «Засоби заспокоєння руху» на нерегульованому пішохідному переході по вул. Тероборони, 50 навпроти комунального закладу «Чернігівський ліцей» Чернігівської обласної ради.

Пропозицію було винесено на голосування.

За результатами голосування: ЗА-0; ПРОТИ-11; УТРИМАЛИСЯ-1 – комісія не підтримала пропозицію стосовно облаштування засобу примусового обмеження швидкості дорожнього руху з ДСТУ 4123:2020 Безпека дорожнього руху «Засоби заспокоєння руху» на нерегульованому пішохідному переході по вул. Тероборони, 50 навпроти комунального закладу «Чернігівський ліцей» Чернігівської обласної ради.

**За пропозицію заступника голови комісії, в зв'язку з тим що питання № 2, 3 та 4 є подібними один до одного, вирішили їх об'єднати для розгляду:**

***2. Лист ГО «Сяйво Сіверщини» щодо змін організації дорожнього руху, а саме зміни дорожньої розмітки 1.3 на 1.7 за адресою проспект Перемоги, 34 .***

Інформує: Березинец І. - представник ГО «СЯЙВО СІВЕРЩИНИ».

***3. Лист ПАТ «Чернігівський проектно-вишукувальний інститут «Чернігівводпроект» щодо внесення змін у існуючу горизонтальну дорожню розмітку по проспекту Перемоги в напрямку площі Перемоги, передбачену п.1.3 ПДР України, замінивши її на розмітку, передбачену п. 1.11 ПДР, з метою забезпечення безперешкодного руху службового та іншого автотранспорту до Головного офісу «Полікомбанку» через проїзд між***

*будинками №35 та №39 по проспекту Перемоги і покращення ОДР на вказаній ділянці.*

Інформує: Рем О. – секретар комісії.

**4. Лист ПАТ «Чернігівський проектно-вишукувальний інститут «Чернігівводпроект» щодо внесення змін у існуючу горизонтальну дорожню розмітку по проспекту Перемоги в напрямку площі Перемоги, передбачену п.1.3 ПДР України, замінивши її на розмітку, передбачену п. 1.11 ПДР, з метою забезпечення безперешкодного руху службового та іншого автотранспорту до Головного офісу «Полікомбанку» через проїзд між будинками №35 та №39 по проспекту Перемоги і покращення ОДР на вказаній ділянці.**


Інформує: Рем О. – секретар комісії.

Заслухавши представника ГО «СЯЙВО СІВЕРЩИНИ» Березинец І. та обговоривши викладену інформацію, вивчивши матеріали попередньої підготовки з виїздом на місце, взявши до уваги інформацію представника Управління житлово-комунального господарства Чернігівської міської ради, представника Департаменту патрульної поліції управління патрульної поліції в Чернігівській області та представника КП «Міськвітло» Чернігівської міської ради, пропозицію було винесено на голосування.

За результатами голосування: ЗА-1; ПРОТИ-9; УТРИМАЛИСЯ-2 – комісія не підтримала пропозицію щодо змін організації дорожнього руху на ділянки проспекту Перемоги біля будинків №34, №35 та №39.


Комісія прийняла до відома пропозицію представника ГО «СЯЙВО СІВЕРЩИНИ» Березинец І. щодо самостійного доопрацювання даного питання, та винесення його на наступне засідання комісії.

**5. Лист Управління освіти Чернігівської міської ради щодо встановлення**

**паркувальних бар'єрів та знаку 3.35 «Стоянку заборонено»  біля центральних воріт та входу Чернігівського дошкільного навчального закладу №53 ЧМР за адресою м. Чернігів, вул. Рятувальників, 8а.**

Інформує: Кравченко Л. – представник ЧДНЗ №53 Чернігівської міської ради.

Заслухавши представника Чернігівського дошкільного навчального закладу №53 Чернігівської міської ради Кравченко Л. та обговоривши викладену інформацію, вивчивши матеріали попередньої підготовки з виїздом на місце, взявши до уваги інформацію представника Управління житлово-комунального господарства Чернігівської міської ради, представника Департаменту патрульної поліції управління патрульної поліції в Чернігівській області та представника КП «Міськвітло».

Було винесена пропозиція становлення дорожнього знаку 3.35 «Стоянку заборонено»  з додатковою табличкою 7.2.5 «Зона дії» біля центральних воріт та входу Чернігівського дошкільного навчального закладу №53 Чернігівської міської ради за адресою м. Чернігів, вул. Рятувальників, 8а. на голосування.

За результатами голосування: ЗА-10; ПРОТИ-1; УТРИМАЛИСЯ-1 – комісія підтримала пропозицію щодо встановлення дорожнього знаку 3.35 «Стоянку



заборонено» з додатковою табличкою 7.2.5 «Зона дії» біля центральних воріт та входу Чернігівського дошкільного навчального закладу №53 Чернігівської міської ради за адресою м. Чернігів, вул. Рятувальників, 8а.

Рекомендувати управлінню житлово-комунального господарства Чернігівської міської ради (Куц Я. В.) розробити схему та внести зміни в ОДР, погодити з Департаментом патрульної поліції управління патрульної поліції в Чернігівській



області та встановити дорожній знак 3.35 «Стоянку заборонено» з додатковою табличкою 7.2.5 «Зона дії» біля центральних воріт та входу Чернігівського дошкільного навчального закладу №53 Чернігівської міської ради за адресою м. Чернігів, вул. Рятувальників, 8а.

**6. Лист УЖКХ ЧМР щодо звернення Департаменту патрульної поліції управління патрульної поліції в Чернігівській області стосовно встановлення вставок розмічальних дорожніх, а також нанесення**



**дорожньої розмітки 1.24 на підходах до пішохідних переходів.**

Інформує: Плиско Н. – представник УЖКГ ЧМР.

Заслухавши представника Департаменту патрульної поліції управління патрульної поліції в Чернігівській області та обговоривши викладену інформацію, вивчивши матеріали попередньої підготовки з виїздом на місце, взявши до уваги інформацію представника Управління житлово-комунального господарства Чернігівської міської ради та представника КП «Міськвітло» Чернігівської міської ради.

За результатами обговорення комісія вирішила розглядати пропозиції окремо.

Пропозиція щодо встановлення вставок розмічальних дорожніх на пішохідних переходах у місцях концентрації дорожньо-транспортних пригод та на аварійно-небезпечних ділянках вулиць була винесена на голосування.

За результатами голосування: ЗА-2; ПРОТИ-6; УТРИМАЛИСЯ-4 – комісія не підтримала пропозицію щодо встановлення вставок розмічальних дорожніх на пішохідних переходах у місцях концентрації дорожньо-транспортних пригод та на аварійно-небезпечних ділянках вулиць.



Пропозиція щодо нанесення дорожньої розмітки 1.24 на пішохідних переходах у місцях концентрації дорожньо-транспортних пригод та на аварійно-небезпечних ділянках вулиць була винесена на голосування.

За результатами голосування: ЗА-12; ПРОТИ-0; УТРИМАЛИСЯ-0 – комісія




підтримала пропозицію щодо нанесення дорожньої розмітки 1.24 на пішохідних переходах у місцях концентрації дорожньо-транспортних пригод та на аварійно-небезпечних ділянках вулиць.

**7. Лист УЖКХ ЧМР щодо звернення гр. Удовиченко Н.В. про встановлення дорожніх знаків 3.21 «Вїзд заборонено» та 5.36 «Пішохідна зона» уздовж р. Стрижень в районі вул. Стрілецька буд. №32-50 та вул. Добровольців буд. №9-21.**


Інформує: Плиско Н. – представник УЖКГ ЧМР.

Заслухавши представника вул. Стрілецька Удовиченко Н. та представника вул. Добровольців, взявши до уваги інформацію представника Управління житлово-комунального господарства Чернігівської міської ради, представника КП «Міськсвітло» Чернігівської міської ради та Департаменту патрульної поліції управління патрульної поліції в Чернігівській області та обговоривши викладену інформацію, вивчивши матеріали попередньої підготовки з виїздом на місце, було


запропоновано встановлення дорожніх знаків 3.1 «Рух заборонено»  в районі вул. Добровольців буд. №9-21 та вул. Стрілецька буд. №32-50.

Пропозицію було винесено на голосування.

За результатами голосування: ЗА-8; ПРОТИ-0; УТРИМАЛИСЯ-4 – комісія підтримала пропозицію щодо встановлення дорожніх знаків 3.1 «Рух заборонено»

 в районі вул. Добровольців буд. №9-21 та вул. Стрілецька буд. №32-50.

Комісія рекомендує ініціативній групі провести збори мешканців будинків вул. Добровольців №9-21 та вул. Стрілецька №32-50 щодо згоди встановлення

дорожніх знаків 3.1 «Рух заборонено» . За власні кошти розробити проєкт схеми організації дорожнього руху та погодити його з Департаментом патрульної поліції управління патрульної поліції в Чернігівській області згідно чинного законодавства.

**8. Лист УЖКХ ЧМР щодо листа Управління освіти ЧМР стосовно встановлення дорожнього знаку 3.24 «Розворот заборонено» вул. Олександра Молодчого, 21 та проспект Перемоги, 141.**

Інформує: Плиско Н. – представник УЖКГ ЧМР.

Заслухавши та обговоривши викладену інформацію, вивчивши матеріали попередньої підготовки з виїздом на місце, взявши до уваги інформацію представника Управління житлово-комунального господарства Чернігівської міської ради та представника Департаменту патрульної поліції управління патрульної поліції в Чернігівській області, пропозицію було винесено на голосування.

За результатами голосування: ЗА-0; ПРОТИ-12; УТРИМАЛИСЯ-0 – комісія не підтримала пропозицію щодо встановлення дорожнього знаку 3.24 «Розворот заборонено» вул. О. Молодчого, 21 та проспект Перемоги, 141.

**9. Лист ПАТ «Житлокомунпостачторг» щодо погодження схеми організації дорожнього руху, устрою другого в'їзду та автостоянки для паркування автотранспорту мешканців будинку вздовж проїжджої частини за адресою вул. Гонча №61.**

Інформує: Султанов А. - представник ПАТ «Житлокомунпостачторг».

Заслухавши представника ПАТ «Житлокомунпостачторг» Султанова А., взявши до уваги інформацію представника Управління житлово-комунального господарства Чернігівської міської ради та Департаменту патрульної поліції управління патрульної поліції в Чернігівській області та обговоривши викладену інформацію, вивчивши матеріали попередньої підготовки з виїздом на місце, пропозицію було винесено на голосування.

За результатами голосування: ЗА-9; ПРОТИ-0; УТРИМАЛИСЯ-3 – комісія не заперечує пропозицію стосовно схеми організації дорожнього руху, устрою другого в'їзду та автостоянки для паркування автотранспорту мешканців будинку вздовж проїжджої частини за адресою вул. Гонча №61 відповідно до проекту містобудівної документації «Детального плану забудови території», який затверджено рішенням Чернігівської міської ради, за умови погодження розробленої схеми організації дорожнього руху згідно чинного законодавства України.

***10. Лист ПП «МАГР-АВТО» щодо погодження схеми організації дорожнього руху на об'єкті «Нове будівництво багатоквартирного житлового будинку з нежитловими приміщеннями по вул. Незалежності, 7в в м. Чернігові на орендованій ділянці».***

Інформує: Кудлай А. – представник ТОВ «УТБ-Інжиніринг».

Заслухавши представника ТОВ «УТБ-Інжиніринг» Кудлай А., взявши до уваги інформацію представника Управління житлово-комунального господарства Чернігівської міської ради та Департаменту патрульної поліції управління патрульної поліції в Чернігівській області та обговоривши викладену інформацію, вивчивши матеріали попередньої підготовки з виїздом на місце, пропозицію було винесено на голосування.

За результатами голосування: ЗА-12; ПРОТИ-0; УТРИМАЛИСЯ-0 – комісія не заперечує пропозицію стосовно схеми організації дорожнього руху на об'єкті «Нове будівництво багатоквартирного житлового будинку з нежитловими приміщеннями по вул. Незалежності, 7в в м. Чернігові» відповідно до проекту містобудівної документації «Детального плану забудови території», який затверджено рішенням Чернігівської міської ради, за умови погодження розробленої схеми організації дорожнього руху згідно чинного законодавства України.

***11. Лист КП «Чернігівбудінвест» ЧМР щодо погодження схеми організації дорожнього руху на об'єкті «Будівництво багатоквартирного житлового будинку №3 (будівельний номер) у третьому мікрорайоні житлового масиву «Масани» по вул. Любецька в м. Чернігові на земельній ділянці, яка знаходиться в постійному користуванні».***

Інформує: Кудлай А. – представник ТОВ «УТБ-Інжиніринг».

Заслухавши представника ТОВ «УТБ-Інжиніринг» Кудлай А., взявши до уваги інформацію представника Управління житлово-комунального господарства Чернігівської міської ради та Департаменту патрульної поліції управління патрульної поліції в Чернігівській області та обговоривши викладену інформацію,

вивчивши матеріали попередньої підготовки з виїздом на місце, пропозицію було винесено на голосування.

За результатами голосування: ЗА-12; ПРОТИ-0; УТРИМАЛИСЯ-0 – комісія не заперечує пропозицію стосовно схеми організації дорожнього руху на об'єкті «Будівництво багатоквартирного житлового будинку №3 (будівельний номер) у третьому мікрорайоні житлового масиву «Масани» по вул. Любецька в м. Чернігові» відповідно до проекту містобудівної документації «Детального плану забудови території», який затверджено рішенням Чернігівської міської ради, за умови погодження розробленої схеми організації дорожнього руху згідно чинного законодавства України.

**12. Лист КП «Чернігівбудінвест» ЧМР щодо погодження схеми організації дорожнього руху на об'єкті «Нове будівництво багатоквартирного житлового будинку з вбудовано-прибудованими нежитловими приміщеннями та паркінгом на розі вулиць Київської та Гончої в м. Чернігові».**

Інформує: Кудлай А. – представник ТОВ «УТБ-Інжиніринг».

Заслухавши представника ТОВ «УТБ-Інжиніринг» Кудлай А., взявши до уваги інформацію представника Управління житлово-комунального господарства Чернігівської міської ради та Департаменту патрульної поліції управління патрульної поліції в Чернігівській області та обговоривши викладену інформацію, вивчивши матеріали попередньої підготовки з виїздом на місце, пропозицію було винесено на голосування.

За результатами голосування: ЗА-12; ПРОТИ-0; УТРИМАЛИСЯ-0 комісія не заперечує пропозицію щодо погодження схеми організації дорожнього руху, на об'єкті «Нове будівництво багатоквартирного житлового будинку з вбудовано-прибудованими нежитловими приміщеннями та паркінгом на розі вулиць Київської та Гончої в м. Чернігові» відповідно до проекту містобудівної документації «Детального плану забудови території», який затверджено рішенням Чернігівської міської ради, за умови погодження розробленої схеми організації дорожнього руху згідно чинного законодавства України.

**13. Лист ПП «Будмірантарінвест» щодо погодження схеми організації дорожнього руху, устрою заїзду та виїзду для будівництва готельно-оздоровчого комплексу на перехресті Київського шосе та вул. Лісковицької.**

Інформує: Рем О. – секретар комісії.

Заслухавши представника КП «Міськвітло» Чернігівської міської ради Хажевскас Д., взявши до уваги інформацію представника Управління житлово-комунального господарства Чернігівської міської ради та Департаменту патрульної поліції управління патрульної поліції в Чернігівській області та обговоривши викладену інформацію, вивчивши матеріали попередньої підготовки з виїздом на місце, пропозицію було винесено на голосування.

За результатами голосування: ЗА-12; ПРОТИ-0; УТРИМАЛИСЯ-0 – комісія не заперечує пропозицію щодо погодження схеми організації дорожнього руху, устрою заїзду та виїзду для будівництва готельно-оздоровчого комплексу на перехресті Київського шосе та вул. Лісковицької відповідно до проекту містобудівної документації «Детального плану забудови території», який



затверджено рішенням Чернігівської міської ради, за умови погодження розробленої схеми організації дорожнього руху згідно чинного законодавства України.

**14. Звернення депутата Чернігівської районної ради Чернігівської області *Силенко М.Ф.* щодо встановлення світлофорного об'єкта на пішохідному переході біля маркету «АТБ» по вул. Незалежності.**

Інформує: Рем О. – секретар комісії.

Заслухавши та обговоривши викладену інформацію, вивчивши матеріали попередньої підготовки з виїздом на місце, взявши до уваги інформацію представника Управління житлово-комунального господарства Чернігівської міської ради та представника Департаменту патрульної поліції управління патрульної поліції в Чернігівській області, пропозицію було винесено на голосування.

За результатами голосування: ЗА-0; ПРОТИ-6; УТРИМАЛИСЯ-4 – комісія не підтримала пропозицію щодо встановлення світлофорного об'єкта на пішохідному переході біля маркету «АТБ» по вул. Незалежності.

**15. Лист УЖКХ ЧМР щодо звернення Управління патрульної поліції стосовно встановлення у місці виїзду на проспект Миру знаків 2.1 «Дати дорогу»**



**та 4.2 «Рух праворуч»**



**за відповідним погодженням схеми ОДР, з дворів будинків за адресою проспект Миру 213а.**

Інформує: Воронов О. – Управління патрульної поліції.

Заслухавши представника Департаменту патрульної поліції управління патрульної поліції в Чернігівській області Воронова О. та обговоривши викладену інформацію, вивчивши матеріали попередньої підготовки з виїздом на місце, взявши до уваги інформацію представника Управління житлово-комунального господарства Чернігівської міської ради, пропозицію було винесено на голосування.

За результатами голосування: ЗА-10; ПРОТИ-0; УТРИМАЛИСЯ-0 – комісія підтримала пропозицію щодо встановлення у місці виїзду на проспект Миру

знаків 2.1 «Дати дорогу»



та 4.2 «Рух праворуч»



за відповідним погодженням схеми ОДР, з дворів будинків за адресою проспект Миру 213а.

**16. Лист УЖКХ ЧМР щодо звернення Управління патрульної поліції в Чернігівській області Департаменту патрульної поліції стосовно**

**встановлення дорожнього знаку 2.2 «Проїзд без зупинки заборонено»**



**замість дорожнього знаку 2.1 «Дати дорогу»**




**на перехресті проспекту Миру – вул. Шевченка (виїзд на Красну площу), та за 50 - 100 метрів до**

**дорожнього знаку 2.2 «Проїзд без зупинки заборонено»**



**передбачити**






**встановлення дорожнього знаку 2.1 «Дати дорогу»  з табличкою 7.1.1 «Відстань до об'єкта» (50 – 100 метрів).**


Інформує: Воронов О. – Управління патрульної поліції.

Заслухавши представника Департаменту патрульної поліції управління патрульної поліції в Чернігівській області Воронова О. та обговоривши викладену інформацію, вивчивши матеріали попередньої підготовки з виїздом на місце, взявши до уваги інформацію представника Управління житлово-комунального господарства Чернігівської міської ради, пропозицію було винесено на голосування.


За результатами голосування: ЗА-4; ПРОТИ-1; УТРИМАЛИСЯ-5 – комісія підтримала пропозицію щодо встановлення дорожнього знаку 2.2 «Проїзд без


зупинки заборонено»  замість дорожнього знаку 2.1 «Дати дорогу»  на перехресті проспекту Миру – вул. Шевченка (виїзд на Красну площу), та за 50 -

100 метрів до дорожнього знаку 2.2 «Проїзд без зупинки заборонено» 


передбачити встановлення дорожнього знаку 2.1 «Дати дорогу»  з табличкою 7.1.1 «Відстань до об'єкта» (50 – 100 метрів).

Рекомендувати управлінню житлово-комунального господарства Чернігівської міської ради (Куц Я. В.) розробити схему та внести зміни в ОДР, погодити з Департаментом патрульної поліції управління патрульної поліції в Чернігівській

області та встановити дорожні знаки 2.2 «Проїзд без зупинки заборонено» 

замість дорожнього знаку 2.1 «Дати дорогу»  на перехресті проспекту Миру – вул. Шевченка (виїзд на Красну площу), та за 50 - 100 метрів до дорожнього знаку

2.2 «Проїзд без зупинки заборонено»  передбачити встановлення дорожнього

знаку 2.1 «Дати дорогу»  з табличкою 7.1.1 «Відстань до об'єкта» (50 – 100 метрів).

Голова комісії

Віктор ГЕРАЦЕНКО

Секретар комісії

Олександр РЕМ