

ЗАТВЕРДЖЕНО

Наказ управління архітектури та  
містобудування Чернігівської міської ради

(найменування уповноваженого органу  
містобудування та архітектури)

від 14.09.2017 року № 38-М

**Містобудівні умови та обмеження  
для проектування об'єкта будівництва**

від «14» вересня 2017 року № 02-01/116

реконструкція автозаправної станції з влаштуванням автомобільного  
газозаправного пункту

(назва об'єкта будівництва)

**Загальні дані:**

1. Реконструкція, вул. Івана Мазепи, 79, м. Чернігів  
(вид будівництва, адреса або місцезнаходження земельної ділянки)
2. Публічне акціонерне товариство "Концерн Галнафтогаз",  
м. Львів, вул. Пластова, 1  
( інформація про замовника )
3. Цільове використання земельної ділянки: для експлуатації об'єктів нерухомості  
(будівлі АЗС, емкості, колонки), землі промисловості (комерційне  
використання).  
Відповідає Генеральному плану м. Чернігова, затвердженого рішенням  
Чернігівської міської ради від 25.12.2003; Тимчасовому Порядку використання  
території міста Чернігова, затвердженого рішенням Чернігівської міської ради  
від 28.12.2011  
(відповідність цільового та функціонального призначення земельної ділянки  
містобудівній документації на місцевому рівні)

**Містобудівні умови та обмеження:**

1. Не встановлюються  
(граничнодопустима висотність будинків, будівель та споруд у метрах)
2. Відповідно до ДБН 360-92\*\* «Містобудування. Планування і забудова міських  
і сільських поселень», в межах відведеної земельної ділянки;  
(максимально допустимий відсоток забудови земельної ділянки)
3. Не встановлюються

(максимально допустима щільність населення в межах житлової забудови відповідної житлової одиниці (кварталу, мікрорайону))

4. Розміщення об'єкта передбачити за межами червоних ліній згідно з ДБН 360-92\*\* «Містобудування. Планування і забудова міських і сільських поселень» та з дотриманням санітарних розривів та протипожежних відстаней до існуючих житлових та громадських будівель і споруд.

Відповідно до вимог розміщення АГЗС навколо території АГЗС слід передбачити вільну від забудови смугу шириною не менше 10 м (п.2.5.3 НАПБ Б.05.019-05).

Об'єкт запроектувати у відповідності до норм НАПБ Б.05.019-05 (таблиця 4) із урахуванням нормативних протипожежних відстаней згідно чинних норм (ДБН 360-92\*\* (ДБН В.2.5.-20-2001, зміни № 3), від існуючих будівель та таких, які будуються;

(мінімально допустимі відстані від об'єкта, що проектується, до червоних ліній, ліній регулювання забудови, існуючих будинків та споруд)

5. Зона В-2-р виробнича зона з підприємствами ІУ-У класу санітарної шкідливості з обмеженнями висоти споруд по умовах зон регулювання забудови, санітарно-захисна зона промислових та комунально-складських підприємств, сільгоспвиробництв

(планувальні обмеження (охоронні зони пам'яток культурної спадщини, межі історичних ареалів, зони регулювання забудови, зони охоронюваного ландшафту, зони охорони археологічного культурного шару, в межах яких діє спеціальний режим їх використання, охоронні зони об'єктів природно-заповідного фонду, прибережні захисні смуги, зони санітарної охорони)


6. Мінімальні відстані від резервуарів для зберігання СВГ до транспортних мереж визначити відповідно до таблиці 5 інструкції щодо вимог пожежної безпеки під час проектування автозаправних станцій (НАПБ Б.05.019-05).

Прокладання інженерних комунікацій передбачити у відповідно до додатку 8.1 ДБН 360-92\*\* «Містобудування. Планування і забудова міських і сільських поселень» та технічних умов, виданих організаціями, що експлуатують інженерні мережі.

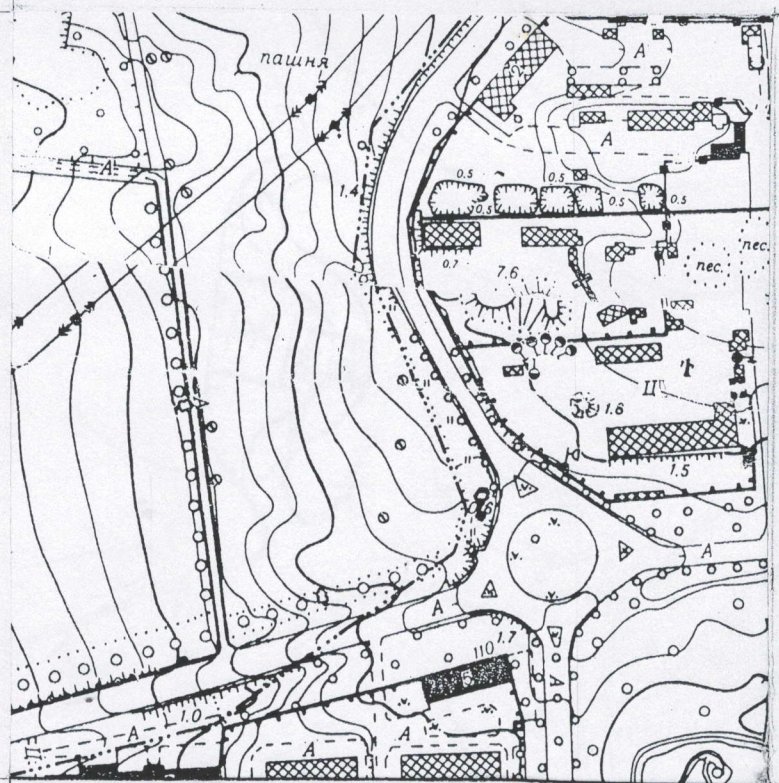
(охоронні зони об'єктів транспорту, зв'язку, інженерних комунікацій, відстані від об'єкта, що проектується, до існуючих інженерних мереж)

Начальник управління архітектури  
головний архітектор міста



  
(підпис)

С.С. Калужний



<b>УАМ</b>	<b>Управління архітектури та містобудування м.Чернігів</b>	
	<b>Найменування:</b> реконструкція автозаправної станції з влаштуванням автомобільного газозаправного пункту по вул. Мазеши, 79 на орендованій земельній ділянці.	<b>Замовник:</b> Публічне акціонерне товариство "Концерн Газнафтогаз"
Начальник управління	Каложий С. В.	М 1:5000
Головний спеціаліст	Коваленко А. В.	2017 р.





<b>УАМ</b>		<b>Управління архітектури та містобудування м.Чернігів</b>	
		<b>Найменування:</b> реконструкція автозаправної станції з влаштуванням автомобільного газозаправного пункту по вул. Івана Мазепи, 79 на орендованій земельній ділянці.	<b>Замовник:</b> Публічне акціонерне товариство "Концерн Галнафтогаз"
<b>Начальник управління</b>	Каложник С.С.		<b>М 1:2000</b>
<b>Головний спеціаліст</b>	Коваленко А.В.		<b>2017 р.</b>





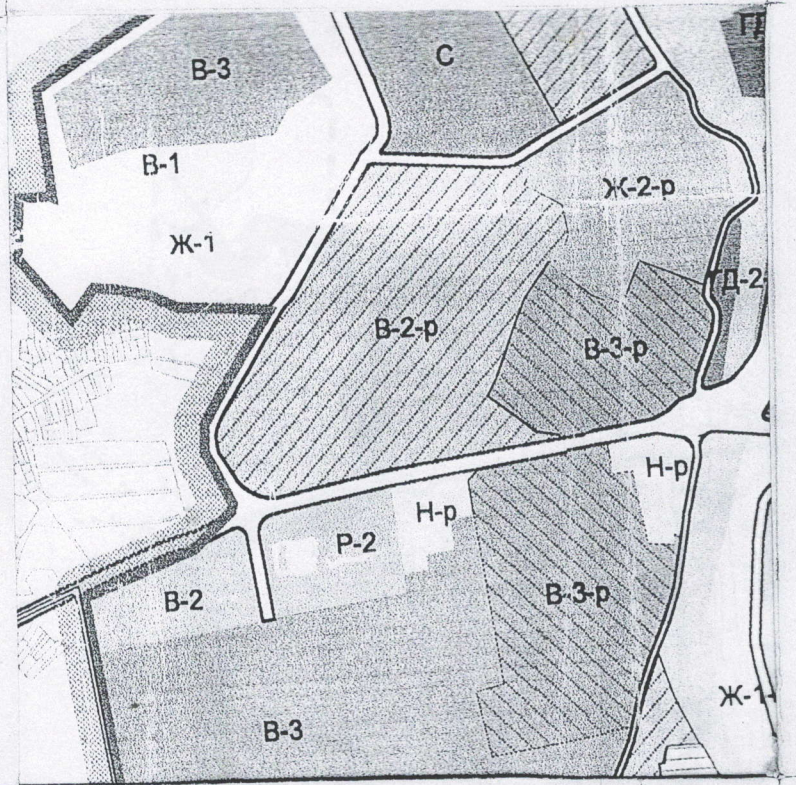
- САНІТАРНО-ЗАХИСТНІ ЗОНИ**
- ПРОМИСЛОВИХ, ТА КОМУНАЛЬНО-СКЛАДСЬКИХ ПІДПРИЄМСТВ, СІЛЬГОСПВИРОБНИЦТВ
  - ПОЛІГОНУ ТВЕРДИХ ПОБУТОВИХ ВІДХОДІВ
  - ПОЛІГОНУ ТОКСИЧНИХ ПРОМИСЛОВИХ ВІДХОДІВ
  - КЛАДОВИЩ
  - ВЕТЛІКАРНІ
  - ДРУГИЙ ПОЯС САНІТАРНОЇ ОХОРОНИ ВОДОЗАБОРІВ
  - ЗОНА САНІТАРНОЇ ОХОРОНИ РИБНИХ СТАВКІВ
  - ЗАБРУДНЕННЯ ҐРУНТІВ ВАЖКИМИ МЕТАЛАМИ
  - ІНФЕКЦІЙНО-НЕБЕЗПЕЧНА ДІЛЯНКА
- ЗОНИ АКУСТИЧНОГО ДИСКОНФОРТУ**
- ЗАЛІЗНИЦІ ТА ОБ'ЇЗНОЇ ДОРОГИ
  - АЕРОДРОМУ
- ТРАНСФОРМАТОРНИХ ПІДСТАНЦІЙ
- ВОДООХОРОННІ ЗОНИ**
- ПРИБЕРЕЖНІ ЗАХИСТНІ СМУГИ р. ДЕСНИ, БІЛОУСА, СТРИЖНЯ ТА ВОДОИМ
- ІНЖЕНЕРНО-ГЕОЛОГІЧНІ УМОВИ ОСВОЄННЯ**
- ПІДТОПЛЕННЯ ҐРУНТОВИМИ ВОДАМИ
  - ПОТЕНЦІЙНЕ ПІДТОПЛЕННЯ ҐРУНТОВИМИ ВОДАМИ
  - ЗАТОПЛЕННЯ ПАВОДКОВИМИ ВОДАМИ
  - ЛІНІЯ ЗАТОПЛЕННЯ ПАВОДКОВИМИ ВОДАМИ 1% ЗАБЕЗПЕЧЕНОСТІ
  - ЗСУВОНЕБЕЗПЕЧНІ СХИЛИ
  - ТЕРИТОРІЇ, ЩО ПРИЛЯГАЮТЬ ДО ЗСУВОНЕБЕЗПЕЧНИХ СХИЛІВ
  - ПРИРОДНО-ЗАПОВІДНІ ТЕРИТОРІЇ

Умовні позначення :

- місце розташування об'єкту

<b>УАМ</b>	<b>Управління архітектури та містобудування м.Чернігів</b>	
	<p><b>Найменування роботи:</b> викопіювання із плану дії обмежень за екологічними умовами Тимчасового порядку використання території м. Чернігова, вул. Івана Мазепи, 79</p>	<p><b>Замовник:</b> Публічне акціонерне товариство "Концерн Галнафтогаз"</p>
<p>Начальник управління Головний спеціаліст</p>	<p>Калужний С. Коваленко А.В.</p>	<p>2 017р.</p>





**ТИПИ ЗОН**

**I. ЖИТЛОВІ ТЕРИТОРІЇ**

- Ж-1 ЖИТЛОВА ЗОНА ІНДИВІДУАЛЬНОЇ САДИБНОЇ ТА БЛОКОВАНОЇ ЗАБУДОВИ
- Ж-1-р ТЕ Ж, З ОБМЕЖЕННЯМИ ПОВЕРХОВСТІ ПО УМОВАХ ЗОН РЕГУЛЮВАННЯ ЗАБУДОВИ
- Ж-2 ЖИТЛОВА ЗОНА БАГАТОКВАРТИРНОЇ ЗАБУДОВИ
- Ж-2-р ТЕ Ж, З ОБМЕЖЕННЯМИ ПОВЕРХОВСТІ ПО УМОВАХ ЗОН РЕГУЛЮВАННЯ ЗАБУДОВИ

**II. ТЕРИТОРІЇ ГРОМАДСЬКО-ДІЛОВОЇ ТА КОМЕРЦІЙНОЇ ДІЯЛЬНОСТІ**

- ГД-1-р ЦЕНТРАЛЬНА ГРОМАДСЬКО-ДІЛОВА ЗОНА З ОБМЕЖЕННЯМИ ПОВЕРХОВСТІ ПО УМОВАХ ЗОН РЕГУЛЮВАННЯ ЗАБУДОВИ
- ГД-2 ДРУГОРЯДНА ГРОМАДСЬКО-ДІЛОВА ЗОНА
- ГД-2-р ТЕ Ж, З ОБМЕЖЕННЯМИ ПОВЕРХОВСТІ ПО УМОВАХ ЗОН РЕГУЛЮВАННЯ ЗАБУДОВИ

**III. ВИРОБНИЧІ, КОМУНАЛЬНО-СКЛАДСЬКІ ТЕРИТОРІЇ ТА ТЕРИТОРІЇ СПЕЦІАЛЬНОГО ПРИЗНАЧЕННЯ**

- В-1 КОМУНАЛЬНО-СКЛАДСЬКА ТА ВИРОБНИЧА ЗОНА З ПІДПРИЄМСТВАМИ У КЛАСУ САНІТАРНОЇ ШКІДЛИВОСТІ ВИРОБНИЦТВ
- В-1-р ТЕ Ж, З ОБМЕЖЕННЯМИ ВИСОТИ СПОРУД ПО УМОВАХ ЗОН РЕГУЛЮВАННЯ ЗАБУДОВИ
- В-2 ВИРОБНИЧА ЗОНА З ПІДПРИЄМСТВАМИ ІУ-У КЛАСУ САНІТАРНОЇ ШКІДЛИВОСТІ ВИРОБНИЦТВ
- В-2-р ТЕ Ж, З ОБМЕЖЕННЯМИ ВИСОТИ СПОРУД ПО УМОВАХ ЗОН РЕГУЛЮВАННЯ ЗАБУДОВИ
- В-3 ВИРОБНИЧА ЗОНА З ПІДПРИЄМСТВАМИ ІІ-ІІІ КЛАСУ САНІТАРНОЇ ШКІДЛИВОСТІ ВИРОБНИЦТВ
- В-3-р ТЕ Ж, З ОБМЕЖЕННЯМИ ВИСОТИ СПОРУД ПО УМОВАХ ЗОН РЕГУЛЮВАННЯ ЗАБУДОВИ
- ЗТ ЗОНА ЗОВНІШНЬОГО ТРАНСПОРТУ
- С ЗОНА ОБ'ЄКТІВ СПЕЦІАЛЬНОГО ПРИЗНАЧЕННЯ

**IV. ТЕРИТОРІЇ НЕВИРОБНИЧОЇ ДІЯЛЬНОСТІ**

- Н ЗОНА СЕРЕДНІХ І ВИЩИХ УЧЕБНИХ ЗАКЛАДІВ, ПРОЄКТНИХ ОРГАНІЗАЦІЙ НАУКОВИХ, МЕДИЧНИХ ТА ЛІКУВАЛЬНИХ УСТАНОВ
- Н-р ТЕ Ж, З ОБМЕЖЕННЯМИ ПОВЕРХОВСТІ ПО УМОВАХ ЗОН РЕГУЛЮВАННЯ ЗАБУДОВИ
- З ЗОНА НАЦІОНАЛЬНОГО ІСТОРИКО-АРХІТЕКТУРНОГО ЗАПОВІДНИКА
- І ІСТОРИЧНОГО РАЙОНУ МІСТА

**V. РЕКРЕАЦІЙНІ ТЕРИТОРІЇ ТА ТЕРИТОРІЇ ВІДКРИТИХ ПРОСТОРІВ**

- Р-1 ЗОНА САДІВНИЧИХ ТОВАРИСТВ З ОРІЄНТАЦІЄЮ НА ПОСТУПОВЕ ПЕРЕЗЕДЕННЯ У ЖИТЛОВИЙ ФОНД
- Р-1-р ТЕ Ж, З ОБМЕЖЕННЯМИ ПОВЕРХОВСТІ ПО УМОВАХ ЗОН РЕГУЛЮВАННЯ ЗАБУДОВИ
- Р-2 ЛАНДШАФТНО-РЕКРЕАЦІЙНА ЗОНА ЗАГАЛЬНОМІСЬКОГО ЗНАЧЕННЯ
- Р-3 ЗОНА РЕКРЕАЦІЙНО-ОЗДОРОВЧИХ ТА ТУРИСТИЧНИХ УСТАНОВ
- Р-3-р ТЕ Ж, З ОБМЕЖЕННЯМИ ПОВЕРХОВСТІ ПО УМОВАХ ЗОН РЕГУЛЮВАННЯ ЗАБУДОВИ
- Р-4 ЗОНА ПРИРОДНИХ ОБ'ЄКТІВ, ЩО ОХОРОНЯЮТЬСЯ

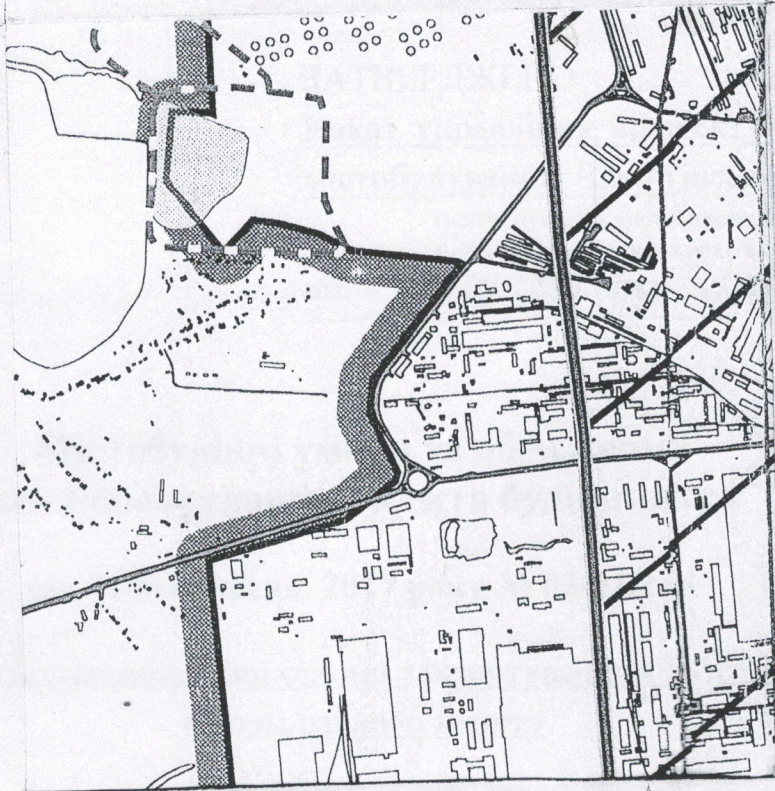
- М МАГІСТРАЛЬНО-ВУЛИЧНА МЕРЕЖА
- Т ТЕРИТОРІЇ ПРОГНОЗНОГО РОЗВИТКУ МІСТА
- РІКИ, ВОДОЙМИЩА
- МЕЖА МІСТА:
- ІСНЮЮЧА
- ПЕРСПЕКТИВНА

**Умовні позначення :**

○ - місце розташування об'єкту

<b>УАМ</b>	<b>Управління архітектури та містобудування м.Чернігів</b>	
	<p><b>Найменування роботи:</b>          вкопіювання із плану зонування          Тимчасового порядку використання          території          м. Чернігова, вул. Івана Мазепи, 79</p>	<p><b>Замовник:</b>          Публічне акціонерне          товариство "Концерн          Галнафтогаз"</p>
<p><b>Начальник управління</b>  <b>Головний спеціаліст</b></p>	<p><b>Калюжний С. С.</b>  <b>Коваленко А. В.</b></p>	<p>2 017р.</p>





	МЕЖІ ІСТОРИЧНОГО РАЙОНУ МІСТА		МЕЖІ ПІДЗОН ЗОНИ ЛАНДШАФТУ, ЩО ОХОРОНЯЄТЬСЯ
	ДЕРЖАВНИЙ АРХІТЕКТУРНО-ІСТОРИЧНИЙ ЗАПОВІДНИК		ЗОНА ІСТОРИЧНОГО КУЛЬТУРНОГО ШАРУ
	ПАМ'ЯТКИ АРХІТЕКТУРИ НАЦІОНАЛЬНОГО ТА МІСЦЕВОГО ЗНАЧЕННЯ		ОСНОВНІ АРХЕОЛОГІЧНІ ЗОНИ
	ОХОРОННІ ЗОНИ ПАМ'ЯТОК АРХІТЕКТУРИ		АРХЕОЛОГІЧНІ ОБ'ЄКТИ
	ЗОНИ РЕГУЛЮВАННЯ ЗАБУДОВИ		КУРГАНИ
	МЕЖІ ПІДЗОН ЗОНИ РЕГУЛЮВАННЯ ЗАБУДОВИ		ПЕРША ОХОРОННА АРХЕОЛОГІЧНА ЗОНА
	ДОПУСТИМІ ПЛОЩІ ПРОЕКЦІЙ ВИДИМИХ ЧАСТИН БУДІВКІВ		ДРУГА ОХОРОННА АРХЕОЛОГІЧНА ЗОНА
	ДОПУСТИМІ ВИСОТИ ЗАБУДОВИ		ТРЕТЯ ОХОРОННА АРХЕОЛОГІЧНА ЗОНА
	ЗОНА ЛАНДШАФТУ, ЩО ОХОРОНЯЄТЬСЯ		

Умовні позначення :

- місце розташування об'єкту

<b>УАМ</b>	<b>Управління архітектури та містобудування м.Чернігів</b>	
	<p><b>Найменування роботи:</b> викопіювання із плану дії обмежень за умовами охорони культурної спадщини Тимчасового порядку використання території м. Чернігова, вул. Івана Мазепи, 79</p>	<p><b>Замовник :</b> Публічне акціонерне товариство "Концерн Галпафтогаз"</p>
<p><b>Начальник управління</b></p>	<p>Каложний С. С.</p>	
<p><b>Головний спеціаліст</b></p>	<p>Коваленко А. В.</p>	