

ЗАТВЕРДЖЕНО

Наказ управління архітектури та
містобудування Чернігівської міської ради
(найменування уповноваженого органу
містобудування та архітектури)

від 18 жовтня 2018 року № 188 -М

**Містобудівні умови та обмеження
для проектування об'єкта будівництва
від «18» жовтня 2018 року № 02-01/153**

Будівництво багатопверхового житлового будинку № 12 (будівельний номер) з вбудованими приміщеннями для влаштування об'єктів обслуговування в третьому мікрорайоні житлового масиву "Масани" в м. Чернігові.

(назва об'єкта будівництва)

Загальні дані:

1. Нове будівництво, третій мікрорайон житлового масиву "Масани" житловий будинок № 12 (будівельний номер), м. Чернігів
(вид будівництва, адреса або місцезнаходження земельної ділянки)
2. Комунальне підприємство «Чернігівбудінвест» Чернігівської міської ради, просп. Миру, 263, м. Чернігів, тел./факс (0462)623-736
(інформація про замовника)
3. Відповідно до витягу з Державного земельного кадастру (номер НВ-7404317512017 від 06.03.2017) цільове призначення земельної ділянки: для будівництва та обслуговування багатоквартирного житлового будинку; категорія земель – землі житлової та громадської забудови; вид використання – для будівництва і обслуговування багатоквартирного житлового будинку, що відповідає Генеральному плану м. Чернігова, затвердженому рішенням Чернігівської міської ради від 25.12.2003, тимчасовому Порядку використання території міста Чернігова, затвердженому рішенням Чернігівської міської ради від 28.12.2011, Детальному плану території третього мікрорайону житлового району «Масани», затвердженому рішенням виконавчого комітету Чернігівської міської ради від 20.01.2014

(відповідність цільового та функціонального призначення земельної ділянки містобудівній документації на місцевому рівні)

Містобудівні умови та обмеження:

1. Відповідно до правил забудови та використання території м. Чернігова (план дії обмежень за умовами охорони культурної спадщини) граничнодопустима висотність будинків не обмежується

(граничнодопустима висотність будинків, будівель та споруд у метрах)

2. Відповідно до затвердженого Детального плану.

Максимально допустимий відсоток забудови земельної ділянки при будівництві за містобудівним розрахунком 35%, відповідно до таблиці 6.2 ДБН Б.2.2-12:2018 «Планування і забудова територій»

(максимально допустимий відсоток забудови земельної ділянки)

3. Відповідно до затвердженого Детального плану.

Граничну щільність забудови визначити відповідно до п. 6.1.16 ДБН Б.2.2-12:2018 «Планування і забудова територій».

Мінімальна розрахункова площа ділянки має становити не менше 12,2-12,0 кв.м /особу відповідно до таблиці 6.1.26. та 450 осіб/га (п. 6.1.16) ДБН Б.2.2-12:2018 «Планування і забудова територій»

(максимально допустима щільність населення в межах житлової забудови відповідної житлової одиниці (кварталу, мікрорайону))

4. Відповідно до затвердженого Детального плану.

При проектуванні передбачити виконання вимог діючих ДБН та нормативно-правових актів.

Відстань до існуючих будинків і споруд визначати відповідно до п. 6.1.21, для односекційних житлових будинків 9 поверхів та вище слід приймати відстані не менше 15м з урахуванням норм інсоляції житлових приміщень.

Протипожежні відстані між житловими, громадськими, адміністративно-побутовими будинками промислових підприємств, гаражами слід приймати за табл. 15.2 ДБН Б.2.2-12:2018 «Планування і забудова територій» в залежності від ступеню вогнестійкості будівель.

Відповідно до п. 6.1.23. ДБН Б.2.2-12:2018 «Планування і забудова територій» житлові будинки з вбудованими у перші поверхи або у стилобатних частинах приміщеннями громадського призначення допускається розміщувати по червоній лінії вулиць.

При проектуванні житлових та громадських будинків та споруд необхідно передбачати обладнання і пристрої, що враховують потреби інвалідів та інших маломобільних груп населення згідно з вимогами даних Норм ДБН В.2.2-17. Види обладнання і пристроїв для інвалідів визначаються у завданні на проектування.

Розрахункову потребу населення нової забудови у прибудинкових майданчиках та озелененні визначати у відповідності до п. 6.1.25 та табл. 6.4. ДБН Б.2.2-12:2018 «Планування і забудова територій».

Місце розташування та площу майданчиків для збирання побутових відходів визначати за табл. 6.5 ДБН Б.2.2-12:2018 «Планування і забудова територій».

Паспорт зовнішнього оздоблення фасаду та генеральний план об'єкта погодити з головним архітектором міста.

(мінімально допустимі відстані від об'єкта, що проектується, до червоних ліній, ліній регулювання забудови, існуючих будинків та споруд)

5. Земельна ділянка знаходиться у житловій зоні багатоквартирної забудови

(Ж-2), зоні потенційного підтоплення ґрунтовими водами, санітарно-захисній зоні полігону токсичних промислових відходів

(планувальні обмеження (охоронні зони пам'яток культурної спадщини, межі історичних ареалів, зони регулювання забудови, зони охоронюваного ландшафту, зони охорони археологічного культурного шару, в межах яких діє спеціальний режим їх використання, охоронні зони об'єктів природно-заповідного фонду, прибережні захисні смуги, зони санітарної охорони)

6. Відповідно до затвердженого Детального плану.

Врахувати примітку 1 п. 6.1.7. ДБН Б.2.2-12:2018 «Планування і забудова територій»: для кварталів, що проектується організація місць постійного та тимчасового (гостьових) зберігання засобів автотранспорту на відкритих автостоянках в середині кварталу не допускається. Забезпечення мешканців житлових будинків необхідною кількістю паркомісць на автостоянках слід розташовувати з боку вулиць чи проїздів або у підземних чи багатоповерхових автостоянках.

Витримати охоронні зони до існуючих та запроєктованих інженерних мереж відповідно до додатку И 1, И2 ДБН Б.2.2-12:2018 «Планування і забудова територій».

Під час проектування забезпечити виконання вимог діючих будівельних норм, державних стандартів, норм і правил, визначити необхідність виконання захисних заходів на мережах для забезпечення виконання вимог діючих будівельних норм за технічними умовами балансоутримувачів мереж.

(охоронні зони об'єктів транспорту, зв'язку, інженерних комунікацій, відстані від об'єкта, що проектується, до існуючих інженерних мереж)

Начальник управління архітектури,
головний архітектор міста



(підпис)


С.С. Калюжний

Указані позначення:

- - місце розташування об'єкту

Управління архітектури та містобудування м. Чернівці	Замовник:
Найменування роботи: виконання	Комунальне підприємство "Чернівцібудінвест"
із плану дії обмежень зє складу територій	Чернівцівської міської
умови Тимчасового перекладу	назву "Масина"
використання території м. Чернівці	
третьому мікрорайоні житлового	
назву "Масина"	

2018



- САНІТАРНО-ЗАХИСТНІ ЗОНИ**
- ПРОМИСЛОВИХ, ТА КОМУНАЛЬНО-СКЛАДСЬКИХ ПІДПРИЄМСТВ, СІЛЬГОСПВИРОБНИЦТВ
 - ПОЛІГОНУ ТВЕРДИХ ПОБУТОВИХ ВІДХОДІВ
 - ПОЛІГОНУ ТОКСИЧНИХ ПРОМИСЛОВИХ ВІДХОДІВ
 - КЛАДОВИЩ
 - ВЕТЛІКАРНІ
 - ДРУГИЙ ПОЯС САНІТАРНОЇ ОХОРОНИ ВОДОЗАБОРІВ
 - ЗОНА САНІТАРНОЇ ОХОРОНИ РИБНИХ СТАВКІВ
 - ЗАБРУДНЕННЯ ҐРУНТІВ ВАЖКИМИ МЕТАЛАМИ
 - ІНФЕКЦІЙНО-НЕБЕЗПЕЧНА ДІЛЯНКА
 - ЗОНИ АКУСТИЧНОГО ДИСКОМФОРТУ
 - ЗАЛІЗНИЦІ ТА ОБ'ЇЗНОЇ ДОРОГИ
 - АЕРОДРОМУ
- ТРАНСФОРМАТОРНИХ ПІДСТАНЦІЙ
- ВОДООХОРОННІ ЗОНИ**
- ПРИБЕРЕЖНІ ЗАХИСНІ СМУГИ р. ДЕСНИ, БІЛОУСА, СТРИЖНЯ ТА ВОДОИМ
- ІНЖЕНЕРНО-ГЕОЛОГІЧНІ УМОВИ ОСВОЄННЯ**
- ПІДТОПЛЕННЯ ҐРУНТОВИМИ ВОДАМИ
 - ПОТЕНЦІЙНЕ ПІДТОПЛЕННЯ ҐРУНТОВИМИ ВОДАМИ
 - ЗАТОПЛЕННЯ ПАВОДКОВИМИ ВОДАМИ
 - ЛІНІЯ ЗАТОПЛЕННЯ ПАВОДКОВИМИ ВОДАМИ 1% ЗАБЕЗПЕЧЕНОСТІ
 - ЗСУВОНЕБЕЗПЕЧНІ СХИЛИ
 - ТЕРИТОРІЇ, ЩО ПРИЛЯГАЮТЬ ДО ЗСУВОНЕБЕЗПЕЧНИХ СХИЛІВ
 - ПРИРОДНО-ЗАПОВІДНІ ТЕРИТОРІЇ

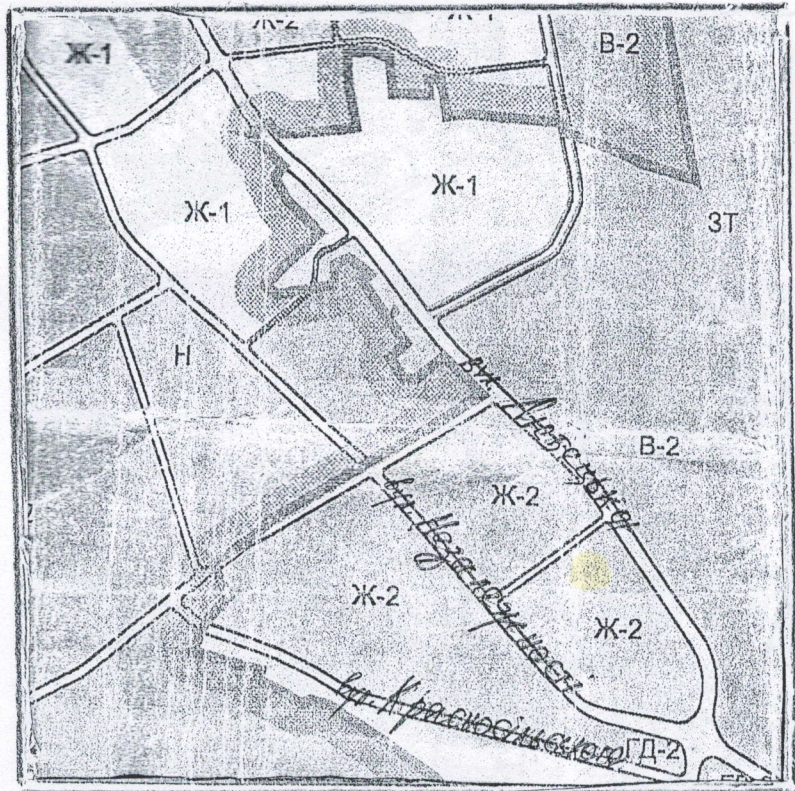
Умовні позначення :



- місце розташування об'єкту

УАМ	Управління архітектури та містобудування м.Чернігів	
	Найменування роботи: викопіювання із плану дії обмежень за екологічними умовами Тимчасового порядку використання території м. Чернігова в третьому мікрорайоні житлового масиву "Масани"	Замовник: Комунальне підприємство "Чернігівбудінвест" Чернігівської міської ради
Начальник управління	Калужний С.О.	
Виконала	Романенко С.В.	2 018р.





ТИПИ ЗОН

I. ЖИТЛОВІ ТЕРИТОРІЇ

- Ж-1** ЖИТЛОВА ЗОНА ІНДИВІДУАЛЬНОЇ САДИБНОЇ ТА БЛОКОВАНОЇ ЗАБУДОВИ
- Ж-1-р** ТЕ Ж, З ОБМЕЖЕННЯМИ ПОВЕРХОВСТІ ПО УМОВАХ ЗОН РЕГУЛЮВАННЯ ЗАБУДОВИ
- Ж-2** ЖИТЛОВА ЗОНА БАГАТОКВАРТИРНОЇ ЗАБУДОВИ
- Ж-2-р** ТЕ Ж, З ОБМЕЖЕННЯМИ ПОВЕРХОВСТІ ПО УМОВАХ ЗОН РЕГУЛЮВАННЯ ЗАБУДОВИ

II. ТЕРИТОРІЇ ГРОМАДСЬКО-ДІЛОВОЇ ТА КОМЕРЦІЙНОЇ ДІЯЛЬНОСТІ

- ГД-1-р** ЦЕНТРАЛЬНА ГРОМАДСЬКО-ДІЛОВА ЗОНА З ОБМЕЖЕННЯМИ ПОВЕРХОВСТІ ПО УМОВАХ ЗОН РЕГУЛЮВАННЯ ЗАБУДОВИ
- ГД-2** ДРУГОРЯДНА ГРОМАДСЬКО-ДІЛОВА ЗОНА
- ГД-2-р** ТЕ Ж, З ОБМЕЖЕННЯМИ ПОВЕРХОВСТІ ПО УМОВАХ ЗОН РЕГУЛЮВАННЯ ЗАБУДОВИ

III. ВИРОБНИЧІ, КОМУНАЛЬНО-СКЛАДСЬКІ ТЕРИТОРІЇ ТА ТЕРИТОРІЇ СПЕЦІАЛЬНОГО ПРИЗНАЧЕННЯ

- В-1** КОМУНАЛЬНО-СКЛАДСЬКА ТА ВИРОБНИЧА ЗОНА З ПІДПРИЄМСТВАМИ У КЛАСУ САНІТАРНОЇ ШКІДЛИВОСТІ ВИРОБНИЦТВА
- В-1-р** ТЕ Ж, З ОБМЕЖЕННЯМИ ВИСОТИ СПОРУД ПО УМОВАХ ЗОН РЕГУЛЮВАННЯ ЗАБУДОВИ
- В-2** ВИРОБНИЧА ЗОНА З ПІДПРИЄМСТВАМИ ІУ-У КЛАСУ САНІТАРНОЇ ШКІДЛИВОСТІ ВИРОБНИЦТВА
- В-2-р** ТЕ Ж, З ОБМЕЖЕННЯМИ ВИСОТИ СПОРУД ПО УМОВАХ ЗОН РЕГУЛЮВАННЯ ЗАБУДОВИ
- В-3** ВИРОБНИЧА ЗОНА З ПІДПРИЄМСТВАМИ ІІ-ІІІ КЛАСУ САНІТАРНОЇ ШКІДЛИВОСТІ ВИРОБНИЦТВА
- В-3-р** ТЕ Ж, З ОБМЕЖЕННЯМИ ВИСОТИ СПОРУД ПО УМОВАХ ЗОН РЕГУЛЮВАННЯ ЗАБУДОВИ
- ЗТ** ЗОНА ЗОВНІШНЬОГО ТРАНСПОРТУ
- С** ЗОНА ОБ'ЄКТІВ СПЕЦІАЛЬНОГО ПРИЗНАЧЕННЯ

IV. ТЕРИТОРІЇ НЕВИРОБНИЧОЇ ДІЯЛЬНОСТІ

- Н** ЗОНА СЕРЕДНІХ І ВИЩИХ УЧЕБОВИХ ЗАКЛАДІВ, ПРОЕКТНИХ ОРГАНІЗАЦІЙ НАУКОВИХ, МЕДИЧНИХ ТА ЛІКУВАЛЬНИХ УСТАНОВ
- Н-р** ТЕ Ж, З ОБМЕЖЕННЯМИ ПОВЕРХОВСТІ ПО УМОВАХ ЗОН РЕГУЛЮВАННЯ ЗАБУДОВИ
- З** ЗОНА НАЦІОНАЛЬНОГО ІСТОРИКО-АРХІТЕКТУРНОГО ЗАПОВІДНИКА
- ІР** ЗОНА ІСТОРИЧНОГО РАЙОНУ МІСТА

V. РЕКРЕАЦІЙНІ ТЕРИТОРІЇ ТА ТЕРИТОРІЇ ВІДКРИТИХ ПРОСТОРІВ

- Р-1** ЗОНА САДІВНИЧИХ ТОВАРИСТВ З ОРІЄНТАЦІЄЮ НА ПОСТУПОВЕ ПЕРЕЗЕДЕННЯ У ЖИТЛОВИЙ ФОНД
- Р-1-р** ТЕ Ж, З ОБМЕЖЕННЯМИ ПОВЕРХОВСТІ ПО УМОВАХ ЗОН РЕГУЛЮВАННЯ ЗАБУДОВИ
- Р-2** ЛАНДШАФТНО-РЕКРЕАЦІЙНА ЗОНА ЗАГАЛЬНОМІСЬКОГО ЗНАЧЕННЯ
- Р-3** ЗОНА РЕКРЕАЦІЙНО-ОЗДОРОВЧИХ ТА ТУРИСТИЧНИХ УСТАНОВ
- Р-3-р** ТЕ Ж, З ОБМЕЖЕННЯМИ ПОВЕРХОВСТІ ПО УМОВАХ ЗОН РЕГУЛЮВАННЯ ЗАБУДОВИ
- Р-4** ЗОНА ПРИРОДНИХ ОБ'ЄКТІВ, ЩО ОХОРОНЯЮТЬСЯ

- МАГІСТРАЛЬНО-ВУЛИЧНА МЕРЕЖА
- ТЕРИТОРІЇ ПРОГНОЗНОГО РОЗВИТКУ МІСТА
- РІКИ, ВОДОЙМИЩА
- МЕЖА МІСТА:
- ІСНЮЮЧА
- ПЕРСПЕКТИВНА

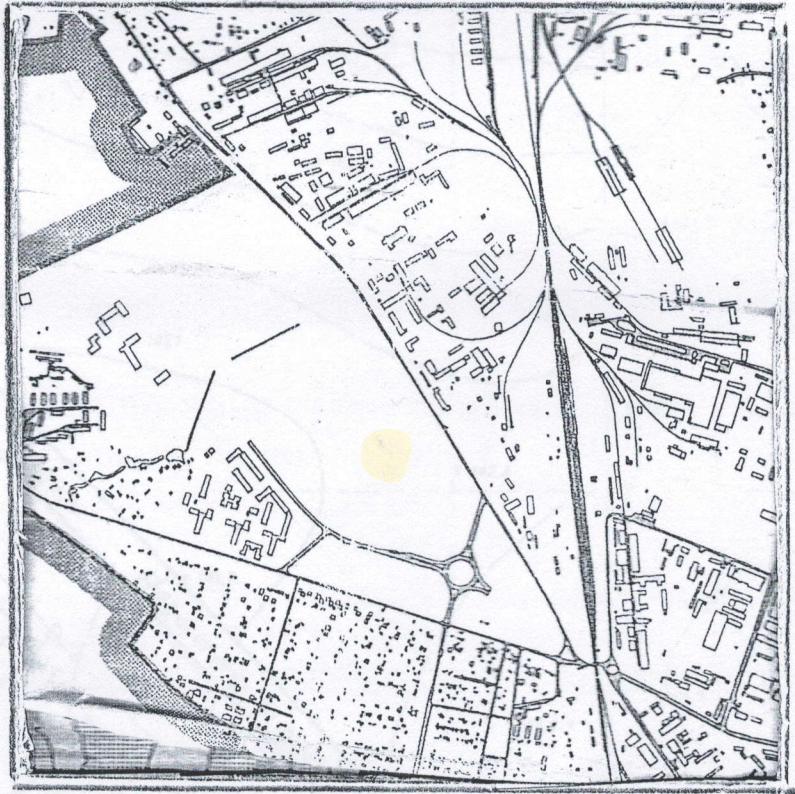
Умовні позначення :



- місце розташування об'єкту

УАМ	Управління архітектури та містобудування м.Чернігів	
	Найменування роботи: викопіювання із плану зонування Тимчасового порядку використання території м. Чернігова, в третьому мікрорайоні житлового масиву "Масани"	Замовник: Комунальне підприємство "Чернігівбудінвест" Чернігівської міської ради
Начальник управління	Калюжний С.С.	
Виконала	Романенко С.В.	2 018р.





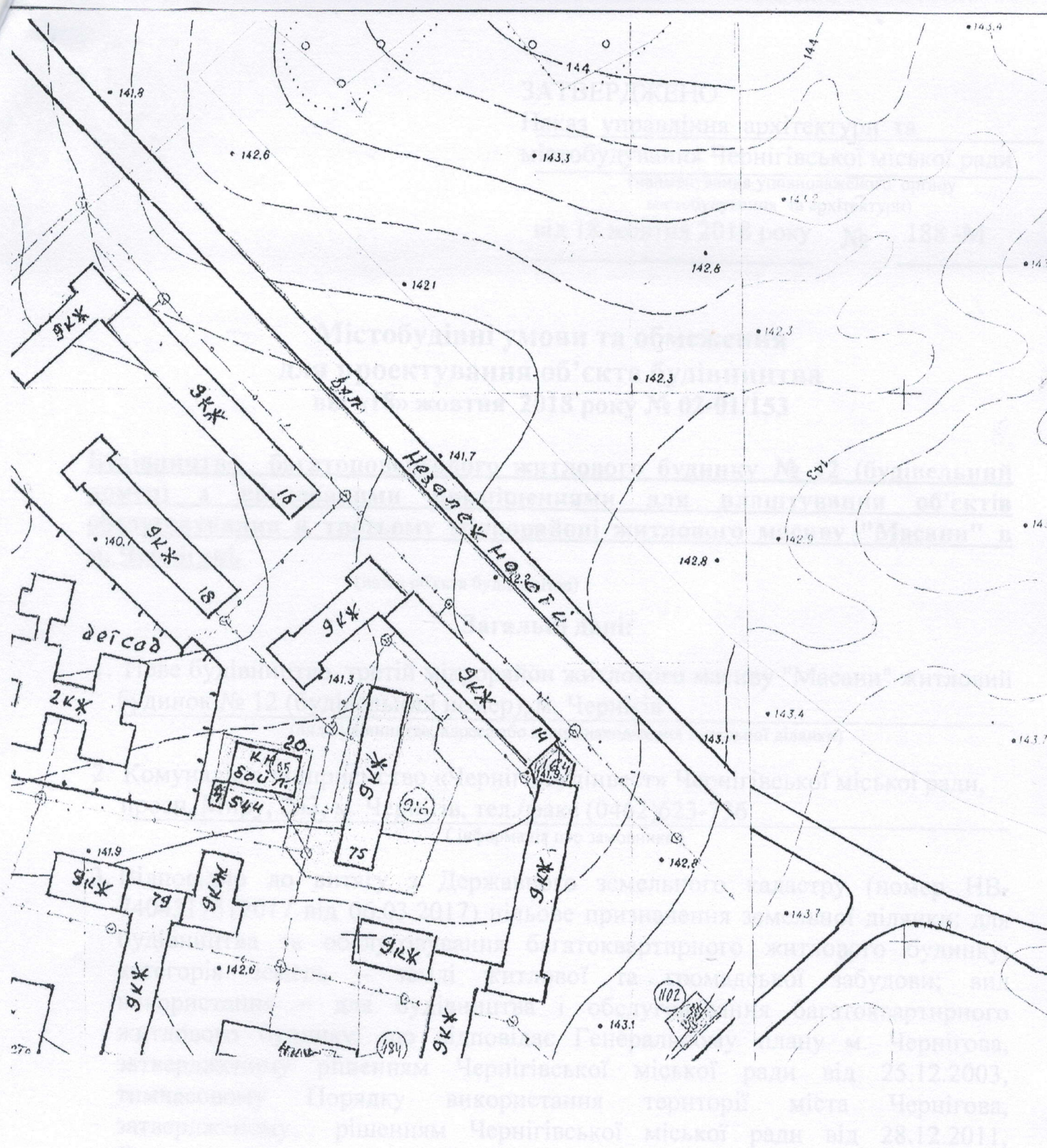
	МЕЖІ ІСТОРИЧНОГО РАЙОНУ МІСТА		МЕЖІ ПІДЗОН ЗОНИ ЛАНДШАФТУ, ЩО ОХОРОНЯЄТЬСЯ
	ДЕРЖАВНИЙ АРХІТЕКТУРНО-ІСТОРИЧНИЙ ЗАПОВІДНИК		ЗОНА ІСТОРИЧНОГО КУЛЬТУРНОГО ШАРУ
	ПАМ'ЯТКИ АРХІТЕКТУРИ НАЦІОНАЛЬНОГО ТА МІСЦЕВОГО ЗНАЧЕННЯ		ОСНОВНІ АРХЕОЛОГІЧНІ ЗОНИ
	ОХОРОННІ ЗОНИ ПАМ'ЯТОК АРХІТЕКТУРИ		АРХЕОЛОГІЧНІ ОБ'ЄКТИ
	ЗОНИ РЕГУЛЮВАННЯ ЗАБУДОВИ		КУРГАНИ
	МЕЖІ ПІДЗОН ЗОНИ РЕГУЛЮВАННЯ ЗАБУДОВИ		ПЕРША ОХОРОННА АРХЕОЛОГІЧНА ЗОНА
	ДОПУСТИМІ ПЛОЩІ ПРОЕКЦІЙ ВИДИМИХ ЧАСТИН БУДИНКІВ		ДРУГА ОХОРОННА АРХЕОЛОГІЧНА ЗОНА
	ДОПУСТИМІ ВИСОТИ ЗАБУДОВИ		ТРЕТЯ ОХОРОННА АРХЕОЛОГІЧНА ЗОНА
	ЗОНА ЛАНДШАФТУ, ЩО ОХОРОНЯЄТЬСЯ		

Умовні позначення :

- місце розташування об'єкту

УАМ	Управління архітектури та містобудування м.Чернігів	
	<p>Найменування роботи: викопіювання із плану дії обмежень за умовами охорони культурної спадщини Тимчасового порядку використання території м. Чернігова, в третьому мікрорайоні житлового масиву "Масани"</p>	<p>Замовник: Комунальне підприємство "Чернігівбудінвест" Чернігівської міської ради</p>
Начальник управління	Каложний С.С.	
Виконала	Романенко С.В.	2 018р.





**Управління архітектури та містобудування
Чернігівської міської ради**

УАМ	Найменування: будівництво багатоповерхового житлового будинку № 12 (будівельний номер) з вбудованими приміщеннями для влаштування об'єктів обслуговування в третьому мікрорайоні житлового масиву «Масани» в м. Чернігові		Замовник: Комунальне підприємство "Чернігівбудінвест" Чернігівської міської ради
	Начальник управління Виконала	Калужний С.С. Романенко С.В.	М 1:2000 2018

