

ЗАТВЕРДЖЕНО

Наказ управління архітектури та
містобудування Чернігівської міської ради
(найменування уповноваженого органу
містобудування та архітектури)

від 13.12. 2018 року № 221-М

**Містобудівні умови та обмеження
для проектування об'єкта будівництва
від «13» грудня 2018 року № 02-01/180**

будівництво водопроводу до 162-х квартирною житлового будинку
по 3-му провулку Кривоноса, 1 в м Чернігові
(назва об'єкта будівництва)

Загальні дані:

1. Нове будівництво, частина земельної ділянки по 3-му провулку Кривоноса), м. Чернігів.
(вид будівництва, адреса або місцезнаходження земельної ділянки)
2. Управління житлово-комунального господарства Чернігівської міської ради, вул. Ремісничя, 19, тел. 4-31-89.
(інформація про замовника)
3. Відповідно до п. 4 ст. 34 Закону України «Про регулювання містобудівної діяльності» будівництво може здійснюватися за відсутності документа, що засвідчує право власності чи користування земельною ділянкою.
(відповідність цільового та функціонального призначення земельної ділянки містобудівній документації на місцевому рівні)

Містобудівні умови та обмеження:

1. Не встановлюється.
(граничнодопустима висотність будинків, будівель та споруд у метрах)
2. Не встановлюється.
(максимально допустимий відсоток забудови земельної ділянки)
3. Не встановлюється.
(максимально допустима щільність населення в межах житлової забудови відповідної житлової одиниці (кварталу, мікрорайону)
4. В межах червоних ліній.
(мінімально допустимі відстані від об'єкта, що проектується, до червоних ліній, ліній регулювання забудови, існуючих будинків та споруд)

5. Планувальні обмеження: відсутні.

Об'єкт будівництва розташований на межі житлової зони індивідуальної садибної та блокованої забудови (Ж-1) та житлової зони багатоквартирної забудови (Ж-2), частково в зоні житлової зони індивідуальної садибної та блокованої забудови (Ж-1); в зоні трансформаторних підстанцій та зоні потенційного підтоплення ґрунтовими водами.

(планувальні обмеження (охоронні зони пам'яток культурної спадщини, межі історичних ареалів, зони регулювання забудови, зони охоронюваного ландшафту, зони охорони археологічного культурного шару, в межах яких діє спеціальний режим їх використання, охоронні зони об'єктів природно-заповідного фонду, прибережні захисні смуги, зони санітарної охорони)

6. Врахувати охоронні зони інженерних комунікацій згідно з додатками И.1 та И.2 ДБН Б.2.2-12:2018 «Планування і забудова територій». Інженерні мережі уточнюються при виконанні топографо-геодезичної зйомки. Прокладання інженерних комунікацій передбачити у відповідності до технічних умов, виданих організаціями, що експлуатують інженерні мережі. Передбачити узгодження проекту з організаціями - власниками інженерних мереж.

(охоронні зони об'єктів транспорту, зв'язку, інженерних комунікацій, відстані від об'єкта, що проектується, до існуючих інженерних мереж)

Начальник управління архітектури
головний архітектор міста

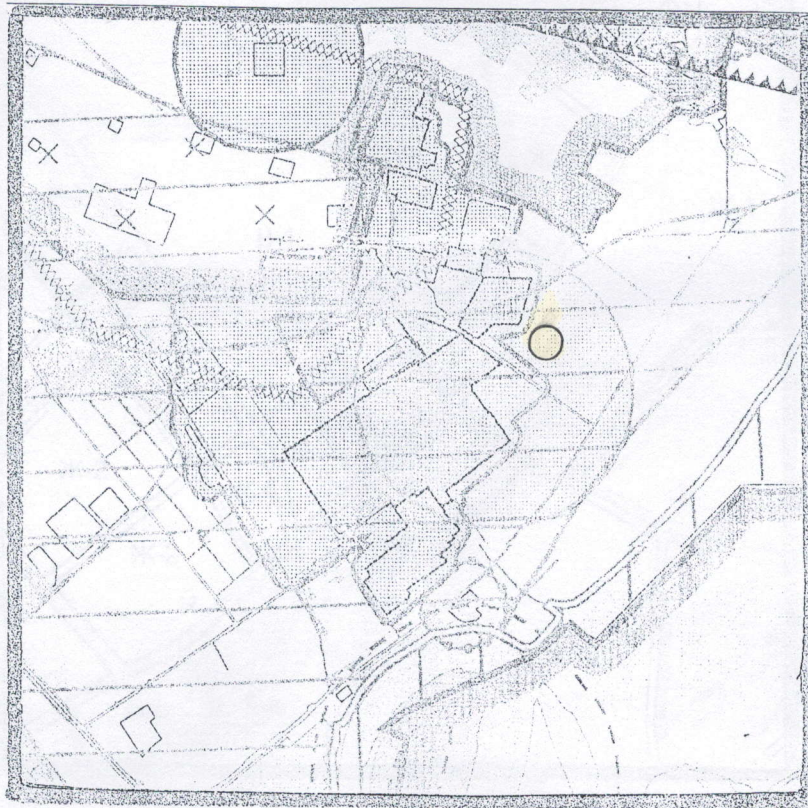


С.С. Калужний













<input type="checkbox"/>	ВЕТНИЦЬКА	<input type="checkbox"/>	ПІДТОПЛЕННЯ ґРУНТОВИМИ ВОДАМИ
<input type="checkbox"/>	ЗАХИСТ ПОНАДТОПЛЕННЯ ґРУНТОВИМИ ВОДАМИ	<input type="checkbox"/>	ЗАХОДИ ЩОДО ЗАБЕЗПЕЧЕННЯ ВОДОМ
<input type="checkbox"/>	ЗАХОДИ ЩОДО ЗАБЕЗПЕЧЕННЯ ВОДАМИ	<input type="checkbox"/>	ЗАХОДИ ЩОДО ЗАБЕЗПЕЧЕННЯ ВОДАМИ
<input type="checkbox"/>	ЗАХОДИ ЩОДО ЗАБЕЗПЕЧЕННЯ ВОДАМИ	<input type="checkbox"/>	ЗАХОДИ ЩОДО ЗАБЕЗПЕЧЕННЯ ВОДАМИ
<input type="checkbox"/>	ЗАХОДИ ЩОДО ЗАБЕЗПЕЧЕННЯ ВОДАМИ	<input type="checkbox"/>	ЗАХОДИ ЩОДО ЗАБЕЗПЕЧЕННЯ ВОДАМИ
<input type="checkbox"/>	ЗАХОДИ ЩОДО ЗАБЕЗПЕЧЕННЯ ВОДАМИ	<input type="checkbox"/>	ЗАХОДИ ЩОДО ЗАБЕЗПЕЧЕННЯ ВОДАМИ
<input type="checkbox"/>	ЗАХОДИ ЩОДО ЗАБЕЗПЕЧЕННЯ ВОДАМИ	<input type="checkbox"/>	ЗАХОДИ ЩОДО ЗАБЕЗПЕЧЕННЯ ВОДАМИ
<input type="checkbox"/>	ЗАХОДИ ЩОДО ЗАБЕЗПЕЧЕННЯ ВОДАМИ	<input type="checkbox"/>	ЗАХОДИ ЩОДО ЗАБЕЗПЕЧЕННЯ ВОДАМИ
<input type="checkbox"/>	ЗАХОДИ ЩОДО ЗАБЕЗПЕЧЕННЯ ВОДАМИ	<input type="checkbox"/>	ЗАХОДИ ЩОДО ЗАБЕЗПЕЧЕННЯ ВОДАМИ
<input type="checkbox"/>	ЗАХОДИ ЩОДО ЗАБЕЗПЕЧЕННЯ ВОДАМИ	<input type="checkbox"/>	ЗАХОДИ ЩОДО ЗАБЕЗПЕЧЕННЯ ВОДАМИ












Умовні позначення
○ місце розташування об'єкту

Управління архітектури та містобудування м. Чернівці	
Ідентифікаційний номер: 02498636	Замовник:
Місце розташування об'єкту: м. Чернівці, вул. Криштопа, 1	Прийомник:
Дата: 15.05.2018 р.	Місце розташування об'єкту: м. Чернівці, вул. Криштопа, 1
Начальник управління:	Керівник проекту:
Головний архітектор:	Спеціаліст:
	2018 р.





САНІТАРНО-ЗАХИСТНІ ЗОНИ

-  ПРОМИСЛОВИХ, ТА КОМУНАЛЬНО-СКЛАДСЬКИХ ПІДПРИЄМСТВ, СІЛЬГОСПВИРОБНИЦТВ
-  ПОЛІГОНУ ТВЕРДИХ ПОБУТОВИХ ВІДХОДІВ
-  ПОЛІГОНУ ТОКСИЧНИХ ПРОМИСЛОВИХ ВІДХОДІВ
-  КЛАДОВИЩ
-  ВЕТЛІКАРНІ
-  ДРУГИЙ ПОЯС САНІТАРНОЇ ОХОРОНИ ВОДОЗАБОРІВ
-  ЗОНА САНІТАРНОЇ ОХОРОНИ РИБНИХ СТАВКІВ
-  ЗАБРУДНЕННЯ ҐРУНТІВ ВАЖКИМИ МЕТАЛАМИ
-  ІНФЕКЦІЙНО-НЕБЕЗПЕЧНА ДІЛЯНКА
-  ЗОНИ АКУСТИЧНОГО ДИСКОМФОРТУ
-  ЗАЛІЗНИЦІ ТА ОБ'ЇЗНОЇ ДОРОГИ
-  АЕРОДРОМУ

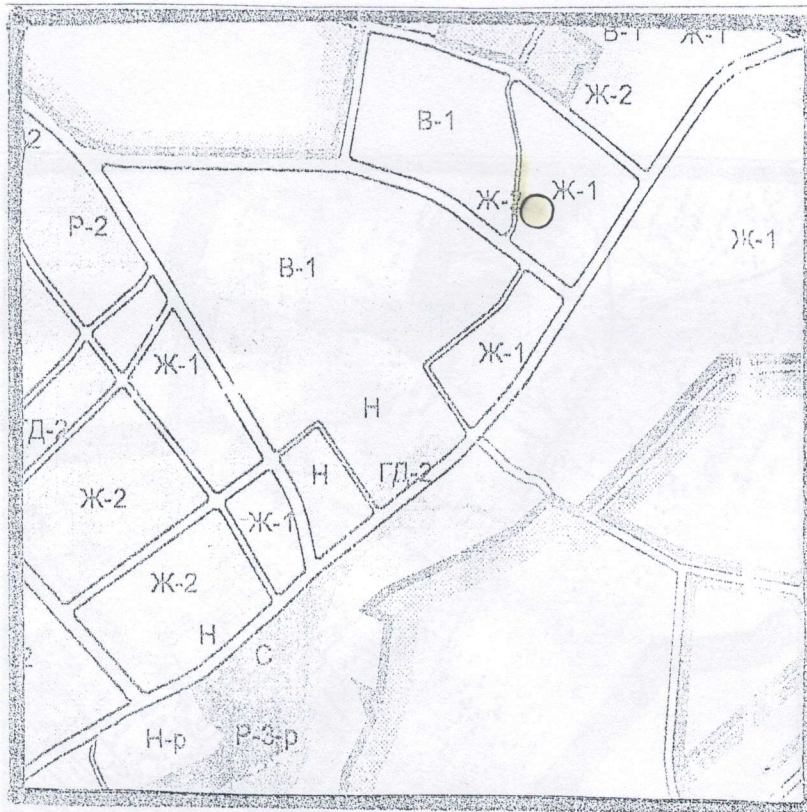
-  ТРАНСФОРМАТОРНИХ ПІДСТАНЦІЙ
-  ВОДООХОРОННІ ЗОНИ
-  ПРИБЕРЕЖНІ ЗАХИСТНІ СМУГИ р. ДЕСНИ, БІЛОУСА, СТРИЖНЯ ТА ВОДОЙМ
-  ІНЖЕНЕРНО-ГЕОЛОГІЧНІ УМОВИ ОСВОЄННЯ
-  ПІДТОПЛЕННЯ ҐРУНТОВИМИ ВОДАМИ
-  ПОТЕНЦІЙНЕ ПІДТОПЛЕННЯ ҐРУНТОВИМИ ВОДАМИ
-  ЗАТОПЛЕННЯ ПАВОДКОВИМИ ВОДАМИ
-  ЛІНІЯ ЗАТОПЛЕННЯ ПАВОДКОВИМИ ВОДАМИ 1% ЗАБЕЗПЕЧЕНОСТІ
-  ЗСУВОНЕБЕЗПЕЧНІ СХИЛИ
-  ТЕРИТОРІЇ, ЩО ПРИЛЯГАЮТЬ ДО ЗСУВОНЕБЕЗПЕЧНИХ СХИЛІВ
-  ПРИРОДНО-ЗАПОВІДНІ ТЕРИТОРІЇ

Умовні позначення :

 - місце розташування об'єкту

УАМ	Управління архітектури та містобудування м.Чернігів	
	<p>Найменування роботи: викопіювання із плану дії обмежень за екологічними умовами Тимчасового порядку використання території м. Чернігова, 3-й пров. Кривоноса.</p>	<p>Замовник: Управління житлово-комунального господарства Чернігівської міської ради</p>
<p>Начальник управління</p>	<p>Калужний С.С.</p>	
<p>Головний спеціаліст</p>	<p>Савчук О.Б.</p>	





ТИПИ ЗОН

I. ЖИТЛОВІ ТЕРИТОРІЇ

- Ж-1 ЖИТЛОВА ЗОНА ІНДИВІДУАЛЬНОЇ САДИБНОЇ ТА БЛОКОВАНОЇ ЗАБУДОВИ
- Ж-1-р ТЕ Ж, З ОБМЕЖЕННЯМИ ПОВЕРХОВСТІ ПО УМОВАХ ЗОН РЕГУЛЮВАННЯ ЗАБУДОВИ
- Ж-2 ЖИТЛОВА ЗОНА БАГАТОКВАРТИРНОЇ ЗАБУДОВИ
- Ж-2-р ТЕ Ж, З ОБМЕЖЕННЯМИ ПОВЕРХОВСТІ ПО УМОВАХ ЗОН РЕГУЛЮВАННЯ ЗАБУДОВИ

II. ТЕРИТОРІЇ ГРОМАДСЬКО-ДИЛОВОЇ ТА КОМЕРЦІЙНОЇ ДІЯЛЬНОСТІ

- ГД-1-р ЦЕНТРАЛЬНА ГРОМАДСЬКО-ДИЛОВА ЗОНА З ОБМЕЖЕННЯМИ ПОВЕРХОВСТІ ПО УМОВАХ ЗОН РЕГУЛЮВАННЯ ЗАБУДОВИ
- ГД-2 ДРУГОРЯДНА ГРОМАДСЬКО-ДИЛОВА ЗОНА
- Д-2-р ТЕ Ж, З ОБМЕЖЕННЯМИ ПОВЕРХОВСТІ ПО УМОВАХ ЗОН РЕГУЛЮВАННЯ ЗАБУДОВИ

III. ВИРОБНИЧІ, КОМУНАЛЬНО-СКЛАДСЬКІ ТЕРИТОРІЇ ТА ТЕРИТОРІЇ СПЕЦІАЛЬНОГО ПРИЗНАЧЕННЯ

- В-1 КОМУНАЛЬНО-СКЛАДСЬКА ТА ВИРОБНИЧА ЗОНА З ПІДПРИЄМСТВАМИ У КЛАСУ САНІТАРНОЇ ШКІДЛИВОСТІ ВИРОБНИЦТВ
- В-1-р ТЕ Ж, З ОБМЕЖЕННЯМИ ВИСОТИ СПОРУД ПО УМОВАХ ЗОН РЕГУЛЮВАННЯ ЗАБУДОВИ
- В-2 ВИРОБНИЧА ЗОНА З ПІДПРИЄМСТВАМИ ІУ-У КЛАСУ САНІТАРНОЇ ШКІДЛИВОСТІ ВИРОБНИЦТВ
- В-2-р ТЕ Ж, З ОБМЕЖЕННЯМИ ВИСОТИ СПОРУД ПО УМОВАХ ЗОН РЕГУЛЮВАННЯ ЗАБУДОВИ
- В-3 ВИРОБНИЧА ЗОНА З ПІДПРИЄМСТВАМИ ІІІІІ КЛАСУ САНІТАРНОЇ ШКІДЛИВОСТІ ВИРОБНИЦТВ
- В-3-р ТЕ Ж, З ОБМЕЖЕННЯМИ ВИСОТИ СПОРУД ПО УМОВАХ ЗОН РЕГУЛЮВАННЯ ЗАБУДОВИ
- ЗТ ЗОНА ЗОВНІШНЬОГО ТРАНСПОРТУ
- С ЗОНА ОБ'ЄКТІВ СПЕЦІАЛЬНОГО ПРИЗНАЧЕННЯ

IV. ТЕРИТОРІЇ НЕВИРОБНИЧОЇ ДІЯЛЬНОСТІ

- II ЗОНА СЕРЕДНІХ І ВИЩИХ УЧБОВИХ ЗАКЛАДІВ, ПРОЕКТНИХ ОРГАНІЗАЦІЙ НАУКОВИХ, МЕДИЧНИХ ТА ЛІКУВАЛЬНИХ УСТАНОВ
- Н-р ТЕ Ж, З ОБМЕЖЕННЯМИ ПОВЕРХОВСТІ ПО УМОВАХ ЗОН РЕГУЛЮВАННЯ ЗАБУДОВИ
- З-р ЗОНА НАЦІОНАЛЬНОГО ІСТОРИКО-АРХІТЕКТУРНОГО ЗАПОВІДНИКА
- І(р) ЗОНА ІСТОРИЧНОГО РАЙОНУ МІСТА

V. РЕКРЕАЦІЙНІ ТЕРИТОРІЇ ТА ТЕРИТОРІЇ ВІДКРИТИХ ПРОСТОРІВ

- Р-1 ЗОНА САДІВНИЧИХ ТОВАРИСТВ З ОРІЄНТАЦІЄЮ НА ПОСТУПОВЕ ПЕРЕВЕДЕННЯ У ЖИТЛОВИЙ ФОНД
- Р-1-р ТЕ Ж, З ОБМЕЖЕННЯМИ ПОВЕРХОВСТІ ПО УМОВАХ ЗОН РЕГУЛЮВАННЯ ЗАБУДОВИ
- Р-2 ЛАНДШАФТНО-РЕКРЕАЦІЙНА ЗОНА ЗАГАЛЬНОМІСЬКОГО ЗНАЧЕННЯ
- Р-3 ЗОНА РЕКРЕАЦІЙНО-ОЗДОРОВЧИХ ТА ТУРИСТИЧНИХ УСТАНОВ
- Р-3-р ТЕ Ж, З ОБМЕЖЕННЯМИ ПОВЕРХОВСТІ ПО УМОВАХ ЗОН РЕГУЛЮВАННЯ ЗАБУДОВИ
- Р-4 ЗОНА ПРИРОДНИХ ОБ'ЄКТІВ, ЩО ОХОРОНЯЮТЬСЯ

- МАГІСТРАЛЬНО-ВУЛИЧНА МЕРЕЖА
- ТЕРИТОРІЇ ПРОГНОЗНОГО РОЗВИТКУ МІСТА
- РІКИ, ВОДОЙМИЩА
- МЕЖА МІСТА
- ІСНЮЮЧА
- ПЕРСПЕКТИВНА

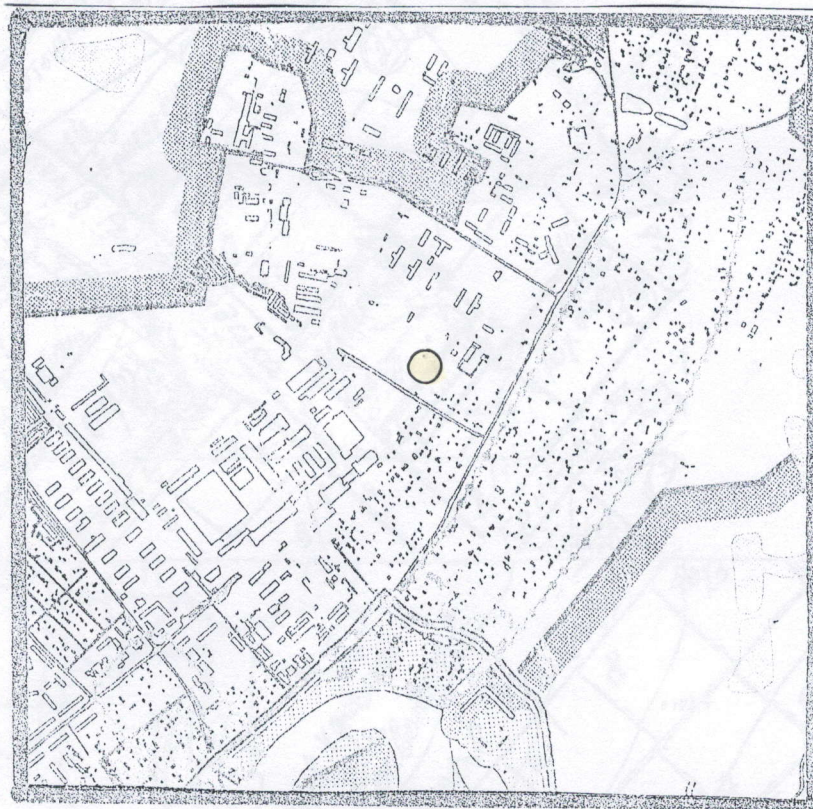
Умовні позначення :



- місце розташування об'єкту

	Управління архітектури та містобудування м.Чернігів	
	Найменування роботи: викопіювання із плану зонування Тимчасового порядку використання території м. Чернігова, 3-й пров. Кривоноса.	Замовник: Управління житлово-комунального господарства Чернігівської міської ради
Начальник управління	Каложний С.С.	
Головний спеціаліст	Савчук О.Б.	





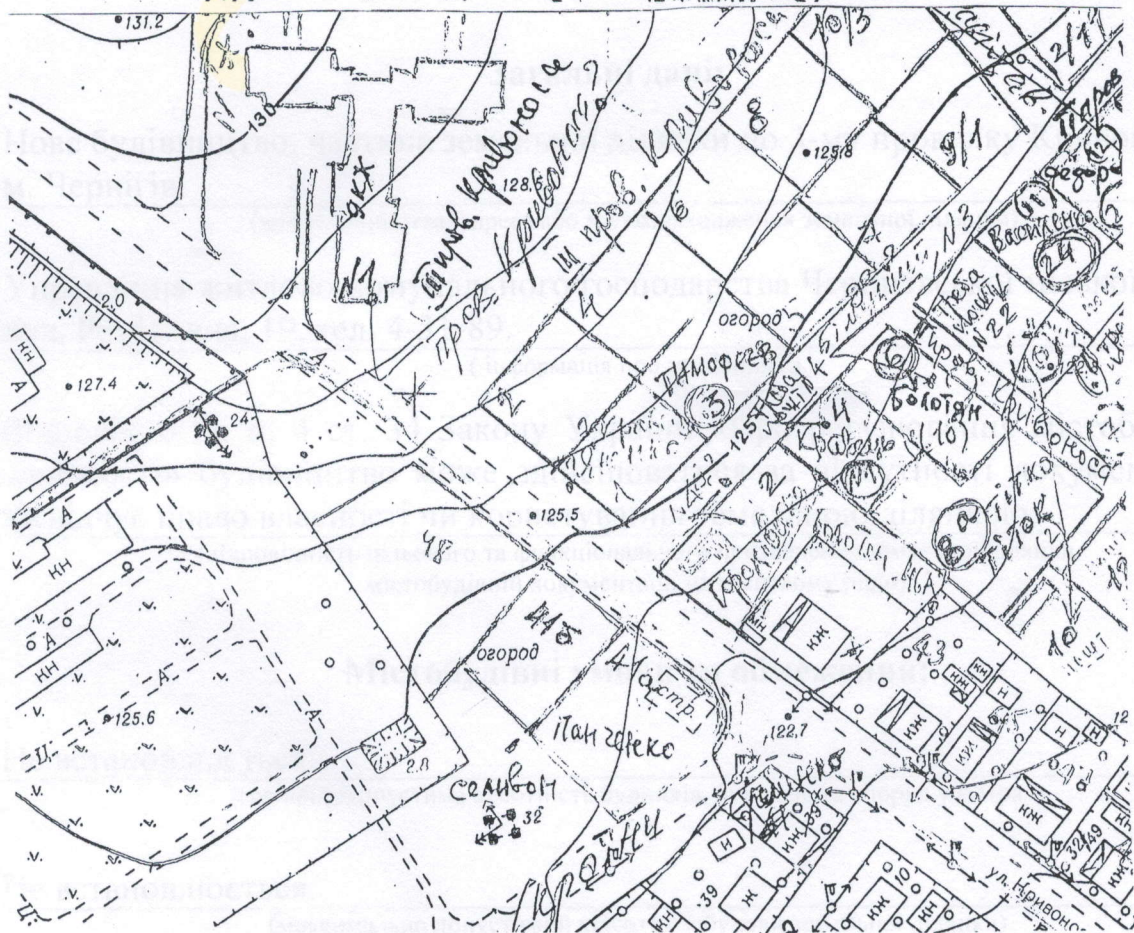
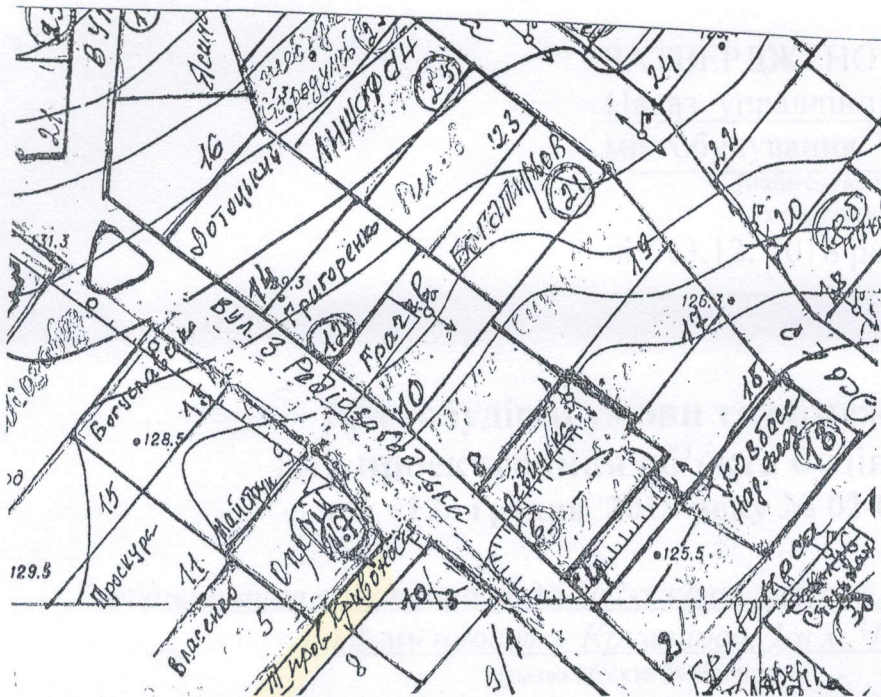
- | | | | |
|--|--|--|---|
| | МЕЖА ІСТОРИЧНОГО РАЙОНУ МІСТА | | МЕЖА ПІДЗОН ЗОНИ ЛАНДШАФТУ, ЩО ОХОРОНЯЄТЬСЯ |
| | ДЕРЖАВНИЙ АРХІТЕКТУРНО-ІСТОРИЧНИЙ ЗАПОВІДНИК | | ЗОНА ІСТОРИЧНОГО КУЛЬТУРНОГО ШАРУ |
| | ПАМ'ЯТКИ АРХІТЕКТУРИ НАЦІОНАЛЬНОГО ТА МІСЦЕВОГО ЗНАЧЕННЯ | | ОСНОВНІ АРХЕОЛОГІЧНІ ЗОНИ |
| | ОХОРОННІ ЗОНИ ПАМ'ЯТОК АРХІТЕКТУРИ | | АРХЕОЛОГІЧНІ ОБ'ЄКТИ |
| | ЗОНИ РЕГУЛЮВАННЯ ЗАБУДОВИ | | КУРГАНИ |
| | МЕЖА ПІДЗОН ЗОНИ РЕГУЛЮВАННЯ ЗАБУДОВИ | | ПЕРША ОХОРОННА АРХЕОЛОГІЧНА ЗОНА |
| | ДОПУСТИМІ ПЛОЩІ ПРОЄКЦІЇ ВИДИМКИХ ЧАСТИН БУДІВЛИВ | | ДРУГА ОХОРОННА АРХЕОЛОГІЧНА ЗОНА |
| | ДОПУСТИМІ ВИСОТИ ЗАБУДОВИ | | ТРЕТЯ ОХОРОННА АРХЕОЛОГІЧНА ЗОНА |
| | ЗОНА ЛАНДШАФТУ, ЩО ОХОРОНЯЄТЬСЯ | | |

Умовні позначення :



- місце розташування об'єкту

	Управління архітектури та містобудування м.Чернігів	
	Найменування роботи: викопіювання із плану дії обмежень за умовами охорони культурної спадщини Тимчасового порядку використання території м. Чернігова, 3-й пров. Кривоноса	Замовник : Управління житлово-комунального господарства Чернігівської міської ради
Начальник управління	Каложний С.С.	
Головний спеціаліст	Савчук О.Б.	



УАМ	Управління архітектури та містобудування м.Чернігів	
	Найменування: будівництво водопроводу до 162-х квартирних житлових будинків по 3-му провулку Кривоноса, 1 в м Чернігові	Замовник: Управління житлово-комунального господарства Чернігівської міської ради
Начальник управління	Каложинський С.С.	M 1 : 2000
Головний спеціаліст	Савчук О.Б.	2018 р.

