

ЗАТВЕРДЖЕНО

Наказ управління архітектури та  
містобудування Чернігівської міської ради

(найменування уповноваженого органу  
містобудування та архітектури)

від 04.01. 2018 року

№ 4-м

**Містобудівні умови та обмеження  
для проектування об'єкта будівництва**

від «4» січня 2018 року № 02-01/4

реконструкція власного нежитлового приміщення (квартира № 25) по  
вул. Гетьмана Полуботка, 12 для улаштування косметологічного та дермо  
венерологічного кабінетів із окремим входом за рахунок власного приміщення  
(назва об'єкта будівництва)

**Загальні дані:**

1. Реконструкція, вул. Гетьмана Полуботка, 12, м. Чернігів.  
(вид будівництва, адреса або місцезнаходження земельної ділянки)
2. Узнач Артем Анатолійович, вул. Гетьмана Полуботка, 12, кв. 25, м. Чернігів.  
( інформація про замовника )
3. Відповідно до п. 4 ст. 34 Закону України «Про регулювання містобудівної діяльності» - реконструкція може здійснюватись без документа, що засвідчує право власності чи користування земельною ділянкою.  
(відповідність цільового та функціонального призначення земельної ділянки містобудівній документації на місцевому рівні)

**Містобудівні умови та обмеження:**

1. Існуюча будівля.  
(граничнодопустима висотність будинків, будівель та споруд у метрах)
2. Не встановлюється.  
(максимально допустимий відсоток забудови земельної ділянки)
3. Не встановлюється.  
(максимально допустима щільність населення в межах житлової забудови відповідної житлової одиниці (кварталу, мікрорайону))

4. Об'єкт реконструкції розміщений в існуючому житловому будинку, який знаходиться за межами червоної лінії вулиця Гетьмана Полуботка на відстані 6м. Реконструкцію виконувати в межах фундаментів існуючої будівлі. Генеральний план та фасад погодити з головним архітектором міста.

(мінімально допустимі відстані від об'єкта, що проектується, до червоних ліній, ліній регулювання забудови, існуючих будинків та споруд)

5. Планувальні обмеження: зона історичного району міста; друга охоронна археологічна зона.

Передбачити попереднє погодження з Департаментом культури і туризму, національностей та релігій облдержадміністрації (вул. Коцюбинського, 70).

Об'єкт реконструкції розташований в житловій зоні багатоквартирної забудови з обмеженнями поверховості по умовах зон регулювання забудови (Ж-2-р).


(планувальні обмеження (охоронні зони пам'яток культурної спадщини, межі історичних ареалів, зони регулювання забудови, зони охоронюваного ландшафту, зони охорони археологічного культурного шару, в межах яких діє спеціальний режим їх використання, охоронні зони об'єктів природно-заповідного фонду, прибережні захисні смуги, зони санітарної охорони)

6. Транспортна мережа, види транспортного обслуговування – існуючі. Нормативна доступність до них відповідає державним будівельним нормам. Об'єкт підключений до існуючої інфраструктури.

(охоронні зони об'єктів транспорту, зв'язку, інженерних комунікацій, відстані від об'єкта, що проектується, до існуючих інженерних мереж)

Начальник управління архітектури,  
головний архітектор міста



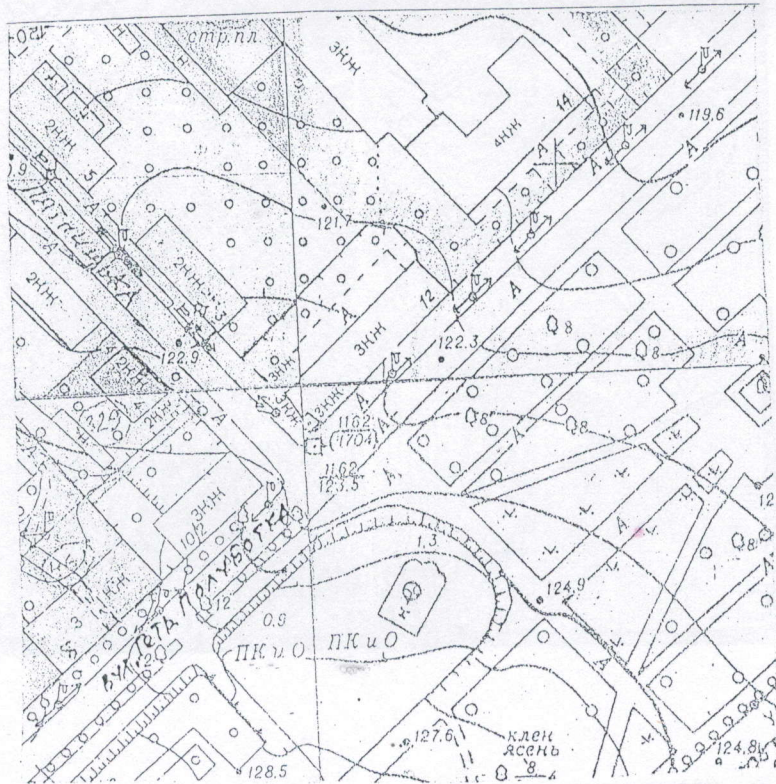
  
(підпис)

С.С. Калюжний



<b>УАМ</b>	<b>Управління архітектури та містобудування м. Чернігів</b>	
	<b>Найменування:</b> реконструкція власного нежитлового приміщення (квартира № 25) по вул. Гетьмана Полуботка, 12 для улаштування косметологічного та дермо-венерологічного кабінетів із окремим входом за рахунок власного приміщення	<b>Замовник:</b> Узнач А.А.
Начальник управління	Каложний С.О.	М 1 : 5000
Головний спеціаліст	Савчук О.Б.	2018 р.





<b>УАМ</b>	<b>Управління архітектури та містобудування м.Чернігів</b>	
	<b>Найменування:</b> реконструкція власного нежитлового приміщення (квартира № 25) по вул. Гетьмана Полуботка, 12 для облаштування косметологічного та дермо-венерологічного кабінетів із окремим входом за правим входом власного приміщення	
	<b>Замовник:</b> Узнач А.А.	
Начальник управління	Калужний С.С.	М 1 : 2000
Головний спеціаліст	Савчук О.Б.	2018 р.



- МЕЖА ІСТОРИЧНОГО РАЙОНУ МІСТА
- ДЕРЖАВНИЙ АРХІТЕКТУРНО-ІСТОРИЧНИЙ ЗАЛЮБІДНИК
- ПАМ'ЯТКИ АРХІТЕКТУРИ НАЦІОНАЛЬНОГО ТА МІСЦЕВОГО ЗНАЧЕННЯ
- ОХОРОННІ ЗОНИ ПАМ'ЯТОК АРХІТЕКТУРИ
- ЗОНИ РЕГУЛЮВАННЯ ЗАБУДОВИ
- МЕЖА ПІДЗОН ЗОНИ РЕГУЛЮВАННЯ ЗАБУДОВИ
- ДОПУСТИМІ ПЛОЩІ ПРОБІЖІЙ ВИДИМИХ ЧАСТИН БУДІВОК
- ДОПУСТИМІ ВИСОТИ ЗАБУДОВИ
- ЗОНА ЛАНДШАФТУ, ЩО ОХОРОНЯЄТЬСЯ

- МЕЖА ПІДЗОН ЗОНИ ЛАНДШАФТУ, ЩО ОХОРОНЯЄТЬСЯ
- ЗОНА ІСТОРИЧНОГО КУЛЬТУРНОГО ШАРУ
- ОСНОВНІ АРХЕОЛОГІЧНІ ЗОНИ
- АРХЕОЛОГІЧНІ ОБ'ЄКТИ
- КУРГАМИ
- ПЕРША ОХОРОННА АРХЕОЛОГІЧНА ЗОНА
- ДРУГА ОХОРОННА АРХЕОЛОГІЧНА ЗОНА
- ТРЕТЯ ОХОРОННА АРХЕОЛОГІЧНА ЗОНА

Умовні позначення :

- місце розташування об'єкту

<b>УАМ</b>	<b>Управління архітектури та містобудування м.Чернівців</b>	
	Найменування роботи: викопіювання із плану дії обмежень за умовами охорони культурної спадщини Тимчасового порядку викопіювання території м. Чернігова, вул. Гетьманів Полуботка, 1	Замовник : Узнач А.А.
Начальник управління Головний спеціаліст		
	Савчук О.Б.	2018 р.



**ТИПИ ЗОН**

**I. ЖИТЛОВІ ТЕРИТОРІЇ**

- Ж-1 ЖИТЛОВА ЗОНА ІНДИВІДУАЛЬНОЇ САДИБНОЇ ТА БЛОКОВАНОЇ ЗАБУДОВИ
- Ж-1-р ТЕ Ж, З ОБМЕЖЕННЯМИ ПОВЕРХОВСТІ ПО УМОВАХ ЗОН РЕГУЛЮВАННЯ ЗАБУДОВИ
- Ж-2 ЖИТЛОВА ЗОНА БАГАТКВАРТИРНОЇ ЗАБУДОВИ
- Ж-2-р ТЕ Ж, З ОБМЕЖЕННЯМИ ПОВЕРХОВСТІ ПО УМОВАХ ЗОН РЕГУЛЮВАННЯ ЗАБУДОВИ

**II. ТЕРИТОРІЇ ГРОМАДСЬКО-ДИЛОВОЇ ТА КОМЕРЦІЙНОЇ ДІЯЛЬНОСТІ**

- ПД-1 ЦЕНТРАЛЬНА ГРОМАДСЬКО-ДИЛОВА ЗОНА З ОБМЕЖЕННЯМИ ПОВЕРХОВСТІ ПО УМОВАХ ЗОН РЕГУЛЮВАННЯ ЗАБУДОВИ
- ПД-2 ДРУГОРЯДНА ГРОМАДСЬКО-ДИЛОВА ЗОНА
- ПД-2-р ТЕ Ж, З ОБМЕЖЕННЯМИ ПОВЕРХОВСТІ ПО УМОВАХ ЗОН РЕГУЛЮВАННЯ ЗАБУДОВИ

**III. ВИРОБНИЧІ, КОМУНАЛЬНО-СКЛАДСЬКІ ТЕРИТОРІЇ ТА ТЕРИТОРІЇ СПЕЦІАЛЬНОГО ПРИЗНАЧЕННЯ**

- В-1 КОМУНАЛЬНО-СКЛАДСЬКА ТА ВИРОБНИЧА ЗОНА З ПІДПРИЄМСТВАМИ У КЛАСУ САНІТАРНОЇ ШКІДЛИВОСТІ ВИРОБНИЦТВА
- В-1-р ТЕ Ж, З ОБМЕЖЕННЯМИ ВИСОТИ СПОРУД ПО УМОВАХ ЗОН РЕГУЛЮВАННЯ ЗАБУДОВИ
- В-2 ВИРОБНИЧА ЗОНА З ПІДПРИЄМСТВАМИ ІУ-У КЛАСУ САНІТАРНОЇ ШКІДЛИВОСТІ ВИРОБНИЦТВА
- В-2-р ТЕ Ж, З ОБМЕЖЕННЯМИ ВИСОТИ СПОРУД ПО УМОВАХ ЗОН РЕГУЛЮВАННЯ ЗАБУДОВИ
- В-3 ВИРОБНИЧА ЗОНА З ПІДПРИЄМСТВАМИ ІІ-ІІІ КЛАСУ САНІТАРНОЇ ШКІДЛИВОСТІ ВИРОБНИЦТВА
- В-3-р ТЕ Ж, З ОБМЕЖЕННЯМИ ВИСОТИ СПОРУД ПО УМОВАХ ЗОН РЕГУЛЮВАННЯ ЗАБУДОВИ
- ЗТ ЗОНА ЗОВНІШНЬОГО ТРАНСПОРТУ
- С ЗОНА ОБ'ЄКТІВ СПЕЦІАЛЬНОГО ПРИЗНАЧЕННЯ

**IV. ТЕРИТОРІЇ НЕВИРОБНИЧОЇ ДІЯЛЬНОСТІ**


- Н ЗОНА СЕРЕДНІХ І ВИЩИХ УЧБОВИХ ЗАКЛАДІВ, ПРОЕКТНИХ ОРГАНІЗАЦІЙ НАУКОВИХ, МЕДИЧНИХ ТА ЛІКУВАЛЬНИХ УСТАНОВ
- Н-р ТЕ Ж, З ОБМЕЖЕННЯМИ ПОВЕРХОВСТІ ПО УМОВАХ ЗОН РЕГУЛЮВАННЯ ЗАБУДОВИ
- З ЗОНА НАЦІОНАЛЬНОГО ІСТОРИКО-АРХІТЕКТУРНОГО ЗАПОВІДНИКА
- ІР ЗОНА ІСТОРИЧНОГО РАЙОНУ МІСТА

**V. РЕКРЕАЦІЙНІ ТЕРИТОРІЇ ТА ТЕРИТОРІЇ ВІДКРИТИХ ПРОСТОРІВ**

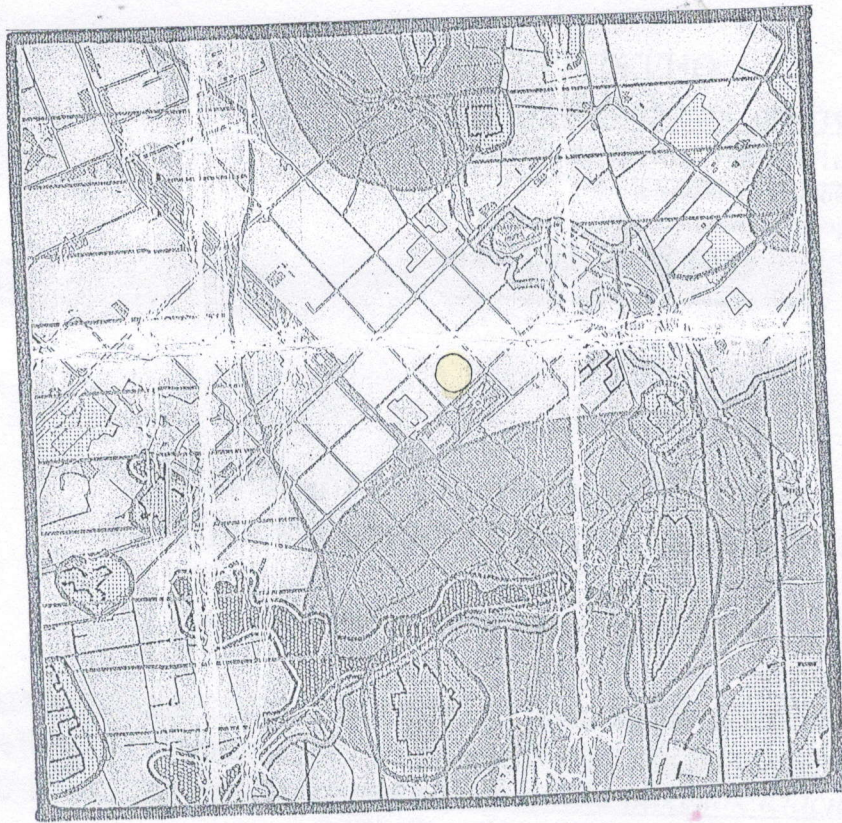
- Р-1 ЗОНА САДІВНИЧИХ ТОВАРИСТВ З ОРІЄНТАЦІЄЮ НА ПОСТУПОВЕ ПЕРЕЗЕДЕННЯ У ЖИТЛОВИЙ ФОНД
- Р-1-р ТЕ Ж, З ОБМЕЖЕННЯМИ ПОВЕРХОВСТІ ПО УМОВАХ ЗОН РЕГУЛЮВАННЯ ЗАБУДОВИ
- Р-2 ЛАНДШАФТНО-РЕКРЕАЦІЙНА ЗОНА ЗАГАЛЬНОМІСЬКОГО ЗНАЧЕННЯ
- Р-3 ЗОНА РЕКРЕАЦІЙНО-ОЗДОРОВЧИХ ТА ТУРИСТИЧНИХ УСТАНОВ
- Р-3-р ТЕ Ж, З ОБМЕЖЕННЯМИ ПОВЕРХОВСТІ ПО УМОВАХ ЗОН РЕГУЛЮВАННЯ ЗАБУДОВИ
- Р-4 ЗОНА ПРИРОДНИХ ОБ'ЄКТІВ, ЩО ОХОРОНЯЮТЬСЯ

- МАГІСТРАЛЬНО-ВУЛИЧНА МЕРЕЖА
- ТЕРИТОРІЇ ПРОГНОЗНОГО РОЗВИТКУ МІСТА
- РІКИ, ВОДОЙМИЩА
- МЕЖА МІСТА
- ІСНУЮЧА
- ПЕРСПЕКТИВНА

Умовні позначення :

 - місце розташування об'єкту

<b>УАМ</b>	<b>Управління архітектури та містобудування м.Чернівців</b>	
	<p>Найменування роботи: виколювання із плану зонування Тимчасового порядку використання території м. Чернігова, вул. Гетьманів Полуботка, 12</p>	<p>Замовник: Узнач А.А.</p>
<p>Начальник управління Головний спеціаліст</p>	 <p>Калюжний С.С. Савчук О.Б.</p>	
		2018 р.



- САНІТАРНО-ЗАХИСТНІ ЗОНИ**
- ПРОМИСЛОВИХ, ТА КОМУНАЛЬНО-СКЛАДСЬКИХ ПІДПРИЄМСТВ, СІЛЬГОСПВИРОБНИЦТВ
  - ПОЛІГОНУ ТВЕРДИХ ПОБУТОВИХ ВІДХОДІВ
  - ПОЛІГОНУ ТОКСИЧНИХ ПРОМИСЛОВИХ ВІДХОДІВ
  - КЛАДОВИЩ
  - ВЕТЛІКАРНІ
  - ДРУГИЙ ПОЯС САНІТАРНОЇ ОХОРОНИ ВОДОЗАБОРІВ
  - ЗОНА САНІТАРНОЇ ОХОРОНИ РИБНИХ СТАВКІВ
  - ЗАБРУДНЕННЯ ҐРУНТІВ ВАЖКИМИ МЕТАЛАМИ
  - ІНФЕКЦІЙНО-НЕБЕЗПЕЧНА ДІЛЯНКА
  - ЗОНИ АКУСТИЧНОГО ДИСКОМФОРТУ
  - ЗАЛІЗНИЦІ ТА ОБ'ЇЗНОЇ ДОРОГИ
  - АЕРОДРОМУ
- ТРАНСФОРМАТОРНИХ ПІДСТАНЦІЙ
  - ВОДООХОРОННІ ЗОНИ
  - ПРИБЕРЕЖНІ ЗАХИСТНІ СМУГИ р. ДЕСНИ, БІЛОУСА, СТРИЖНЯ ТА ВОДОИМ
  - ІНЖЕНЕРНО-ГЕОЛОГІЧНІ УМОВИ ОСВОЄННЯ
  - ПІДТОПЛЕННЯ ҐРУНТОВИМИ ВОДАМИ
  - ПОТЕНЦІЙНЕ ПІДТОПЛЕННЯ ҐРУНТОВИМИ ВОДАМИ
  - ЗАТОПЛЕННЯ ПАВОДКОВИМИ ВОДАМИ
  - ЛІНІЯ ЗАТОПЛЕННЯ ПАВОДКОВИМИ ВОДАМИ 1% ЗАБЕЗПЕЧЕНОСТІ
  - ЗСУВОНЕБЕЗПЕЧНІ СХИЛИ
  - ТЕРИТОРІЇ, ЩО ПРИЛЯГАЮТЬ ДО ЗСУВОНЕБЕЗПЕЧНИХ СХИЛІВ
  - ПРИРОДНО-ЗАПОВІДНІ ТЕРИТОРІЇ

Умовні позначення :

- місце розташування об'єкту

<b>УАМ</b>	<b>Управління архітектури та містобудування м.Чернігів</b>	
	<p>Найменування роботи: викопіювання із плану дії обмежень за екологічними умовами Тимчасового порядку використання території м. Чернігова, вул. Гетьмана Полуботка, 17</p>	
<p>Начальник управління Головний спеціаліст</p>	<p>Замовник: Узнач А.А.</p>	<p>2018 р.</p>

